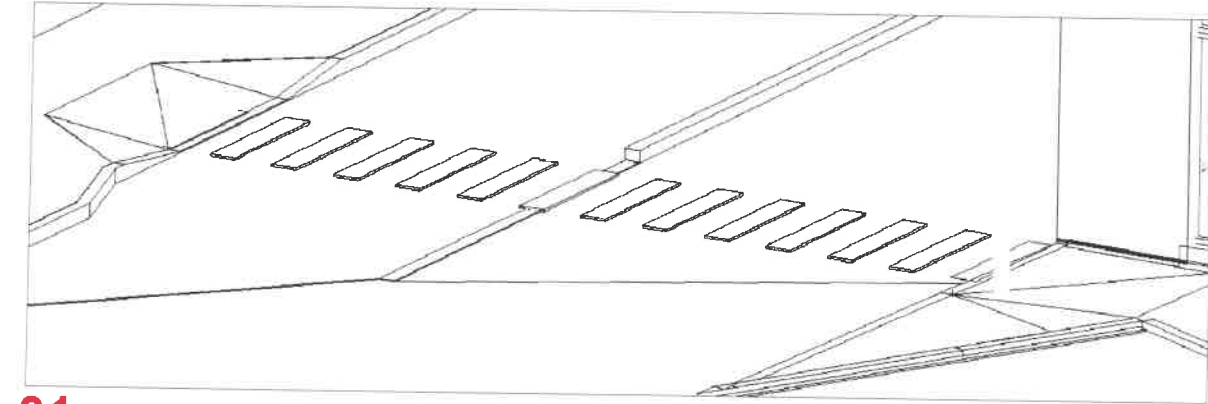
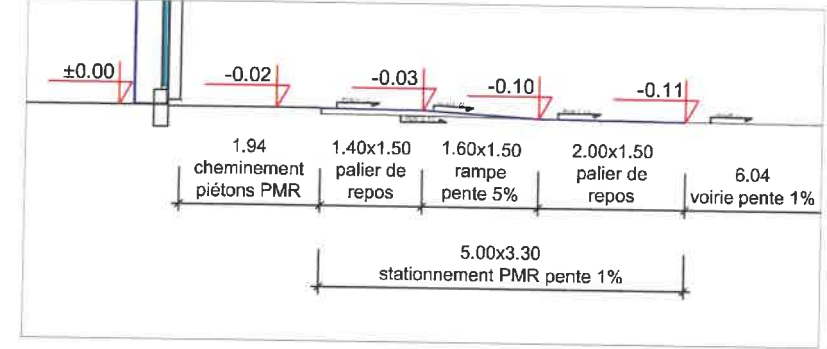


02

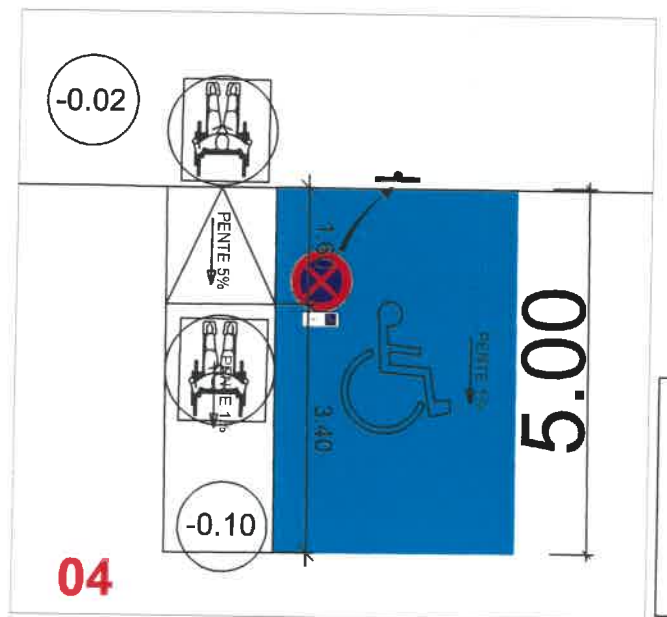


principe  
accessibilité PMR sur Bâtiment 04



01

DOSSIER COMPLÉTÉ LE -5 JUIL. 2019  
MAIRIE DE SAINT JEAN DE LA RUELLE



groupe **CHT**  
Ingénierie

**bbfd**  
INVESTMENT

Phase:  
**PC V2**

Nom du projet:  
**Construction et  
Réhabilitation d'un  
ensemble de 5 Bâtiments  
à usage de services et  
commerces**

Adresse du projet:  
**RUE PAUL DOUMER**

Maître d'ouvrage:  
**BBFD FRANCE  
4, Bd Victor Hugo  
75116 PARIS**

Maître d'œuvre:  
**GRUPE-CHT Ingénierie  
46 bis cours Guay Lussac  
87000 LIMOGES**

Architecte:  
**CAD ARCHITECTURE  
B. BASILIEN  
3 Rue du Fort Viel  
30660 GALLARGUES LE  
MONTUEUX**

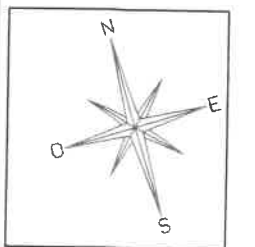
Nom du document:  
**PLAN D'  
ACCESSIBILITE**

Numero:  
**N° 07-3C1**

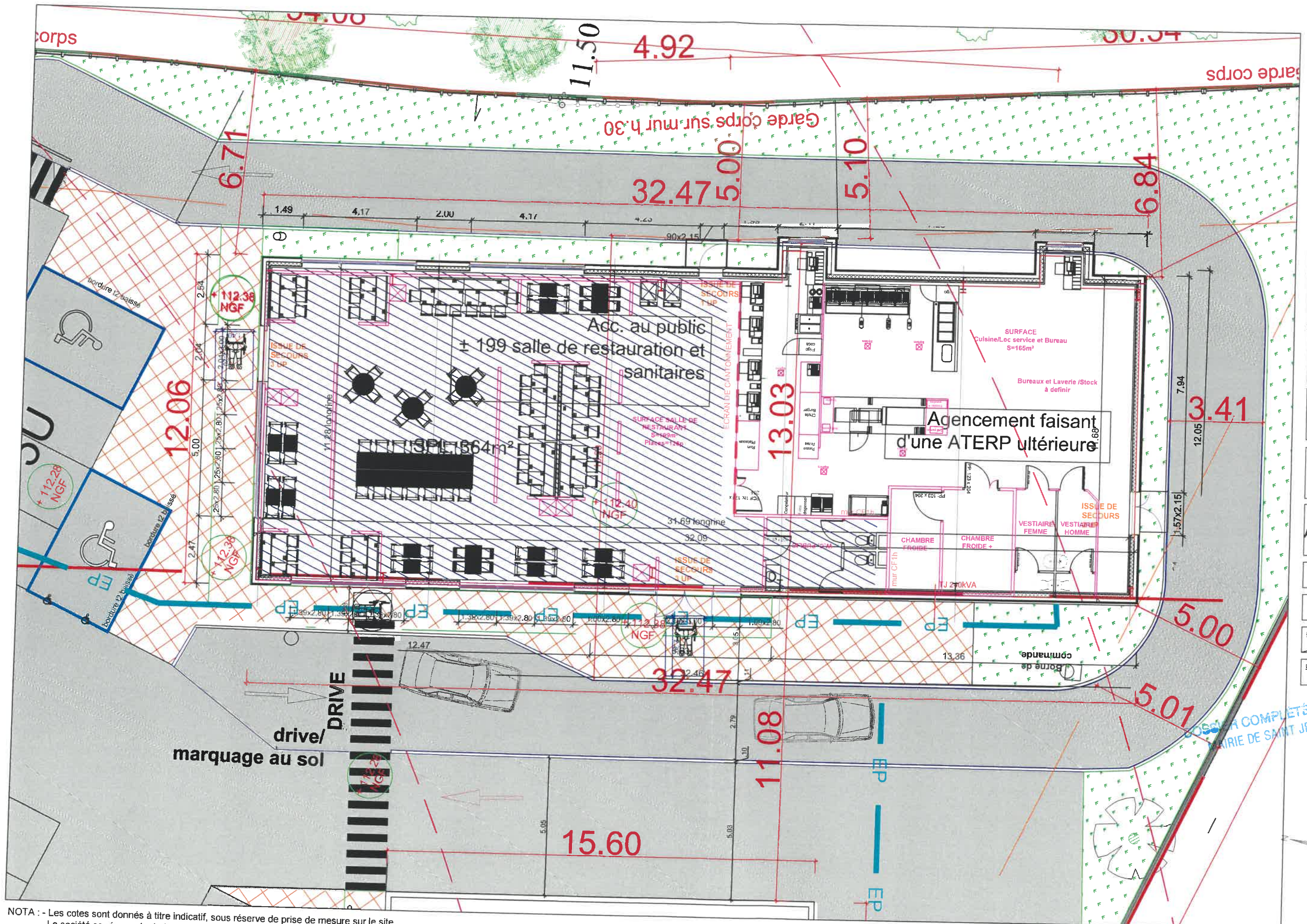
Echelle:  
**1/200**

Date:  
**21.01.2019**

Date:  
**14.06.2019**



AY n°893  
Mme DEMAISSON Jeanne



groupe **CHT**  
Ingénierie

**bbfd**  
INVESTMENT

Phase: **PC V2**

Nom du projet:  
**Construction et Réhabilitation d'un ensemble de 5 Bâtiments à usage de services et commerces**

Adresse du projet:  
**RUE PAUL DOUMER**

Maître d'ouvrage:  
**BBFD FRANCE  
4, Bd Victor Hugo  
75116 PARIS**

Maître d'œuvre:  
**GROUPE CHT Ingénierie  
46 bis cours Guay Lussac  
87000 LIMOGES**

Architecte:  
**CAD ARCHITECTURE  
B. BASILIEN  
3 Rue du Fort Viel  
30660 GALLARGUES LE  
MONTUEUX**

Nom du document:  
**AMENAGEMENT (\*)**

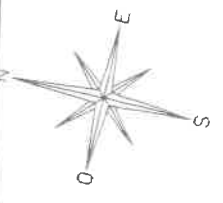
Nuancer:  
**N° 07-3C2**

Echelle: **1/125**

Date: **21.01.2019**

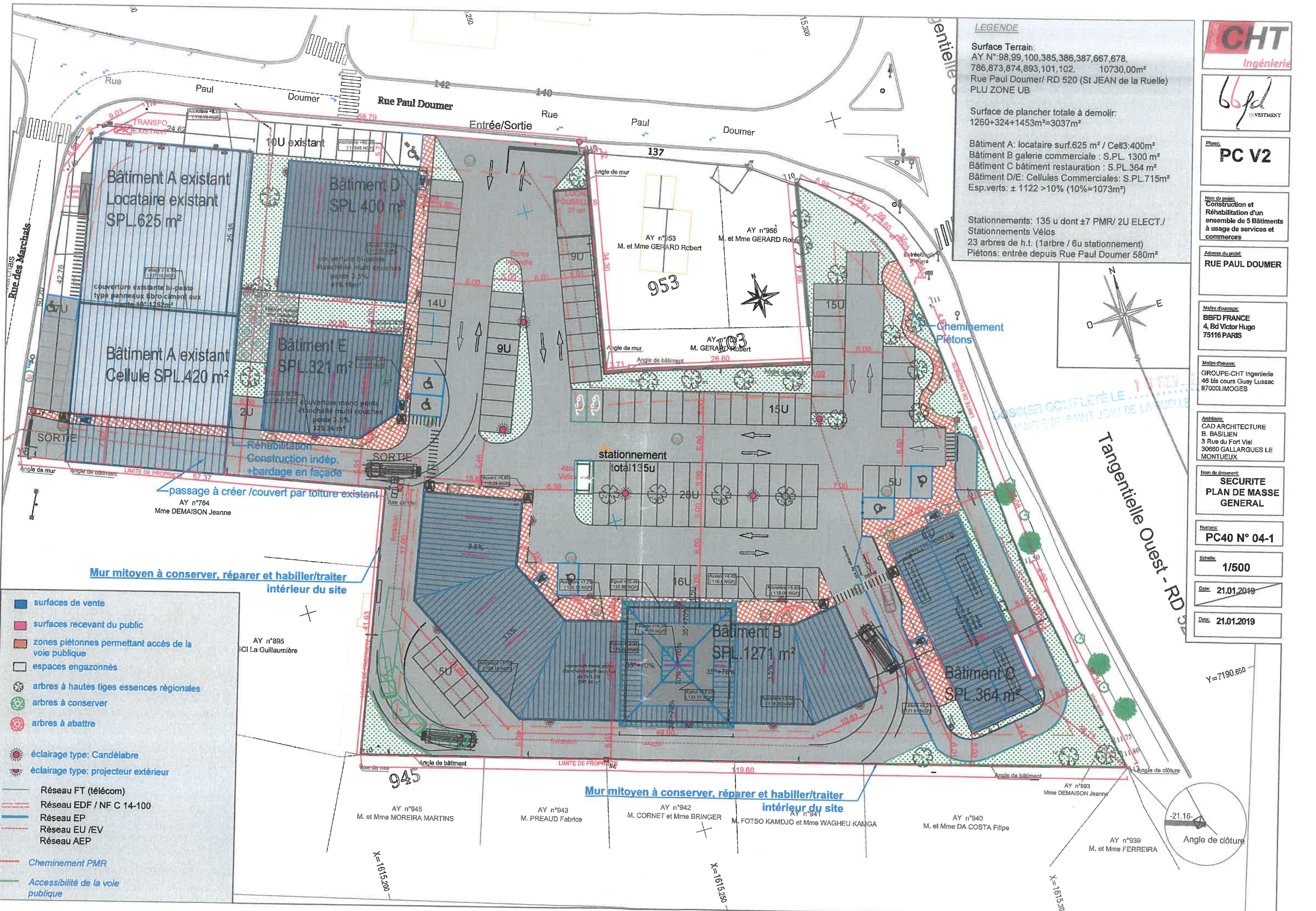
Date: **14.06.2019**

**5 JUIL. 2019**  
COPRIS COMPLÉTÉ LE .....  
MAIRIE DE SAINT JEAN DE LA RUELLE



NOTA : - Les cotes sont donnés à titre indicatif, sous réserve de prise de mesure sur le site.  
- La société se réserve le droit d'apporter des modifications à ces plans pour des raisons d'ordre technique ou administratif.  
- (\*) projet d'activité

**PLAN DU R+1**



Phase:  
**PC V2**

Nom du projet:  
**Construction et  
Régénération d'un  
ensemble de 5 Bâtiments  
à usage de services et  
commerces**

Adresse du projet:  
**RUE PAUL DOUMER**

Maitre d'ouvrage:  
**BBFD FRANCE  
4, Bd Victor Hugo  
75116 PARIS**

Maitre d'oeuvre:  
**GROUPE-CHT Ingenierie  
48 bis cours Guay Lussac  
87000 LIMOGES**

Architecte:  
**CAD ARCHITECTURE  
B. BASILIEN  
3 Rue du Fort Viel  
30680 GALLARGUES LE  
MONTUEUX**

Nom du document:  
**SECURITE  
PLAN DE MASSE  
GENERAL**

Numero:  
**PC40 N° 04-1**

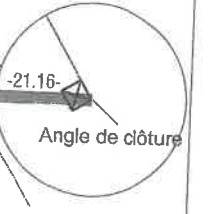
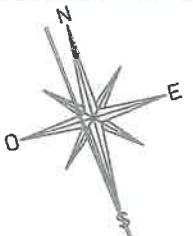
Echelle:  
**1/500**

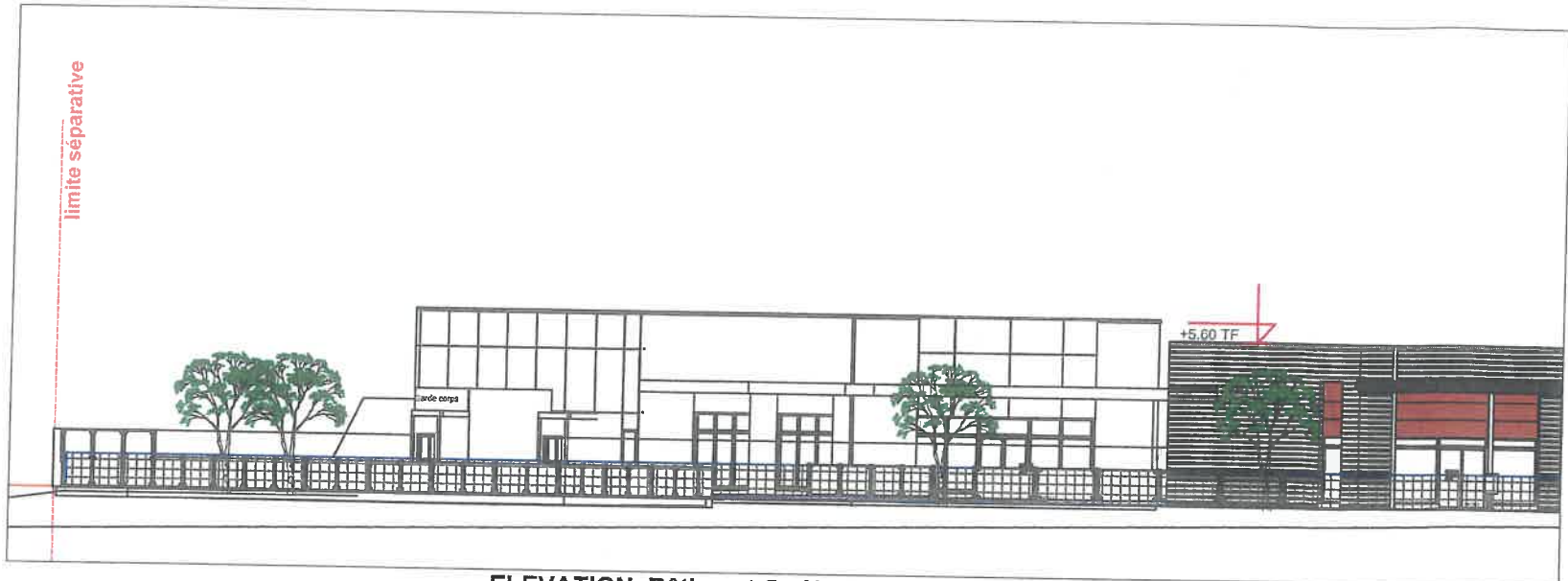
Date:  
**21.01.2019**

Date:  
**21.01.2019**

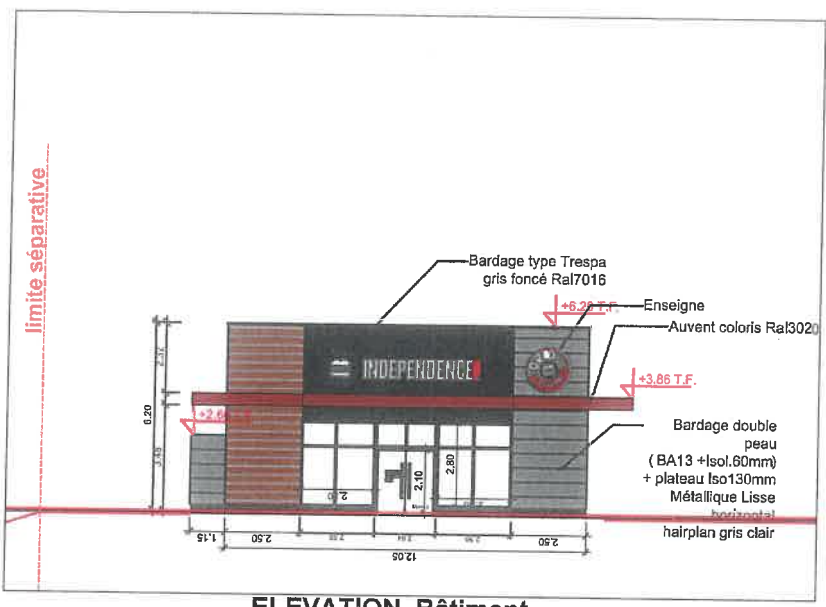
DOSSIER COMPLETÉ LE 10 FEV 2019  
 MAIRIE DE SAINT JEAN DE LA RUELLE

Tangentielle Ouest - RD 520

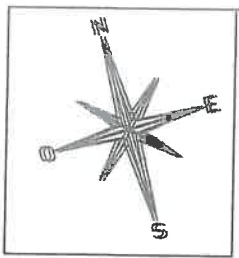




ELEVATION Bâtiment C - Nord



ELEVATION Bâtiment C - Nord



Groupe **CHT**  
Ingénierie

**bbfd**  
INVESTMENT

Phase:  
**PC V2**

Nom du projet:  
Construction et  
Réhabilitation d'un  
ensemble de 5 Bâtiments  
à usage de services et  
commerces

Adresse du projet:  
**RUE PAUL DOUMER**

Maitre d'ouvrage:  
**BBFD FRANCE**  
4, Bd Victor Hugo  
75116 PARIS

Maitre d'œuvre:  
**GROUPE-CHT Ingénierie**  
46 bis cours Guay Lussac  
87000LIMOGES

Architecte:  
**CAD ARCHITECTURE**  
B. BASILIEN  
3 Rue du Fort Viel  
30660 GALLARGUES LE  
MONTUEUX

Nom du document:  
**SECURITE  
ELEVATIONS  
NORD**

Numero:  
**PC40 04-02**

Echelle: **1/250**

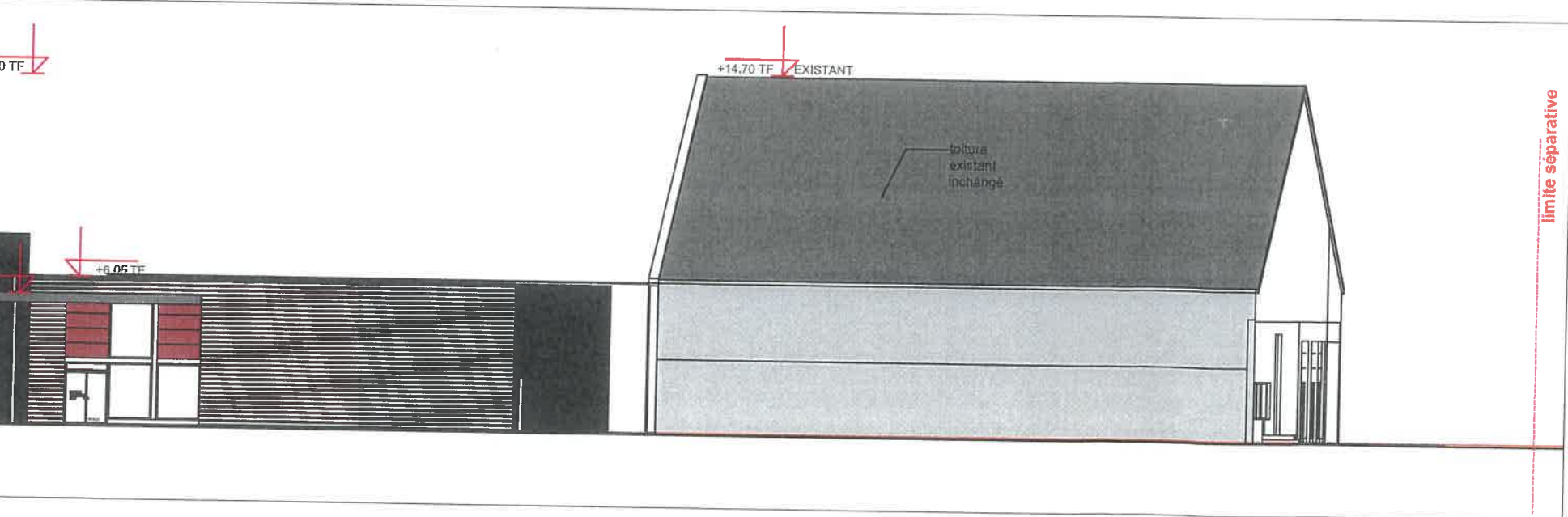
Date: **21.01.2019**

Date: **21.01.2019**

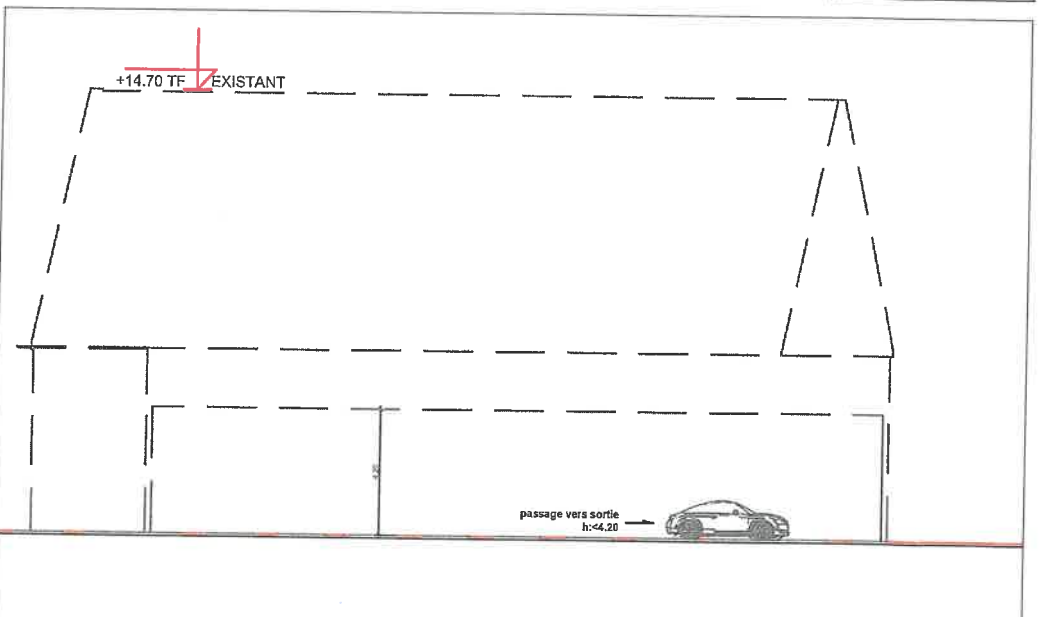
DOSSIER COMPLETÉ LE 30/01/2019  
Mairie de SAINT-JEAN-DE-LA-VALLEE

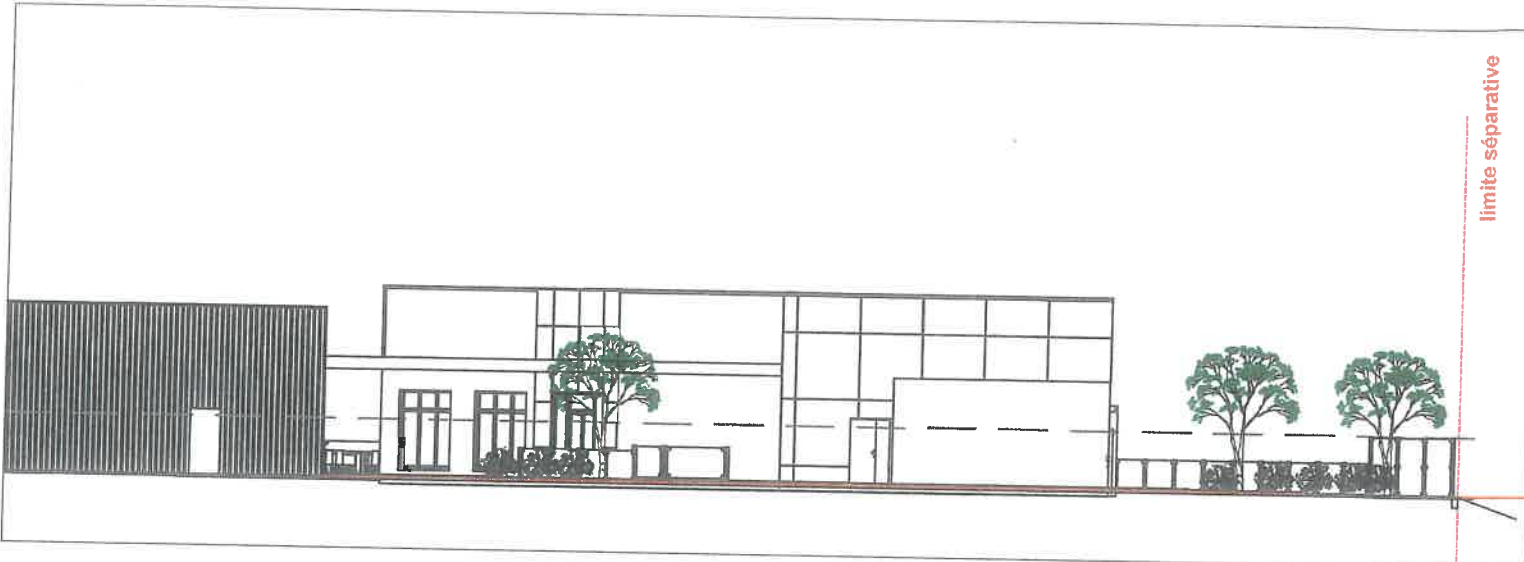


ELEVATIONS Bâtiment B - Nord

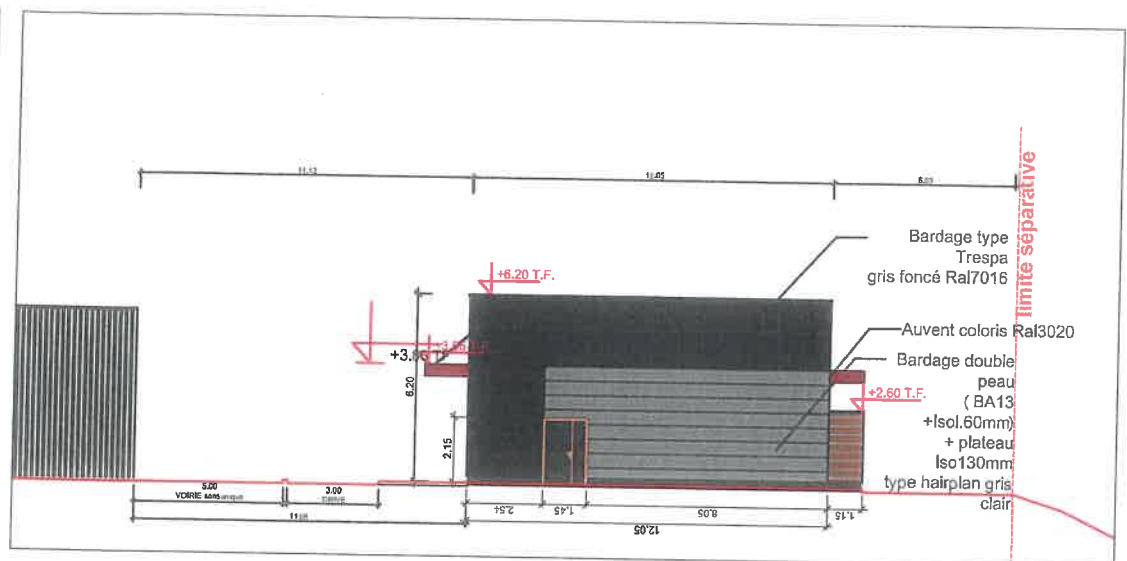


ELEVATIONS Bâtiments A + D/E Nord



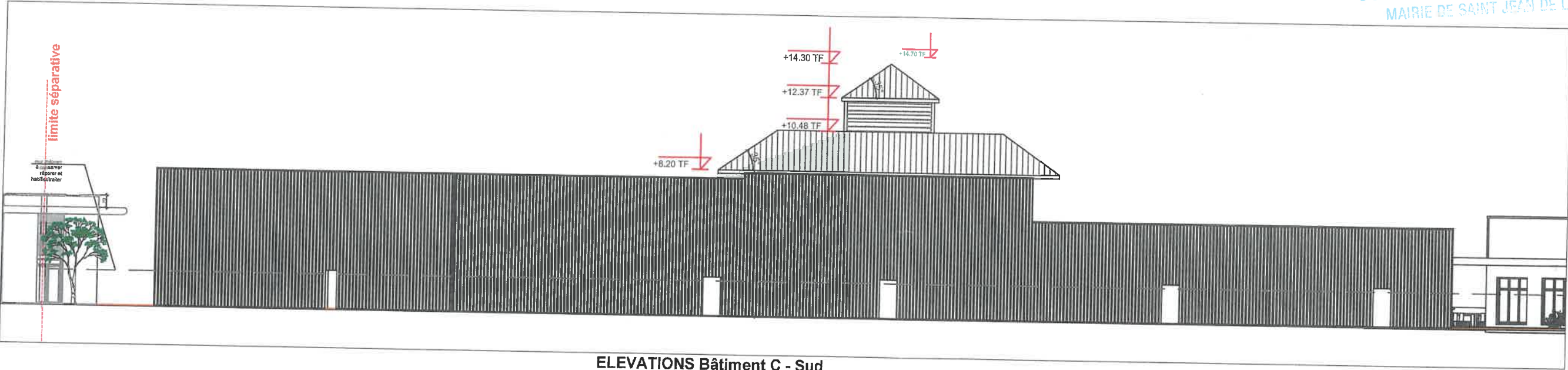


ELEVATION Bâtiment C - Sud

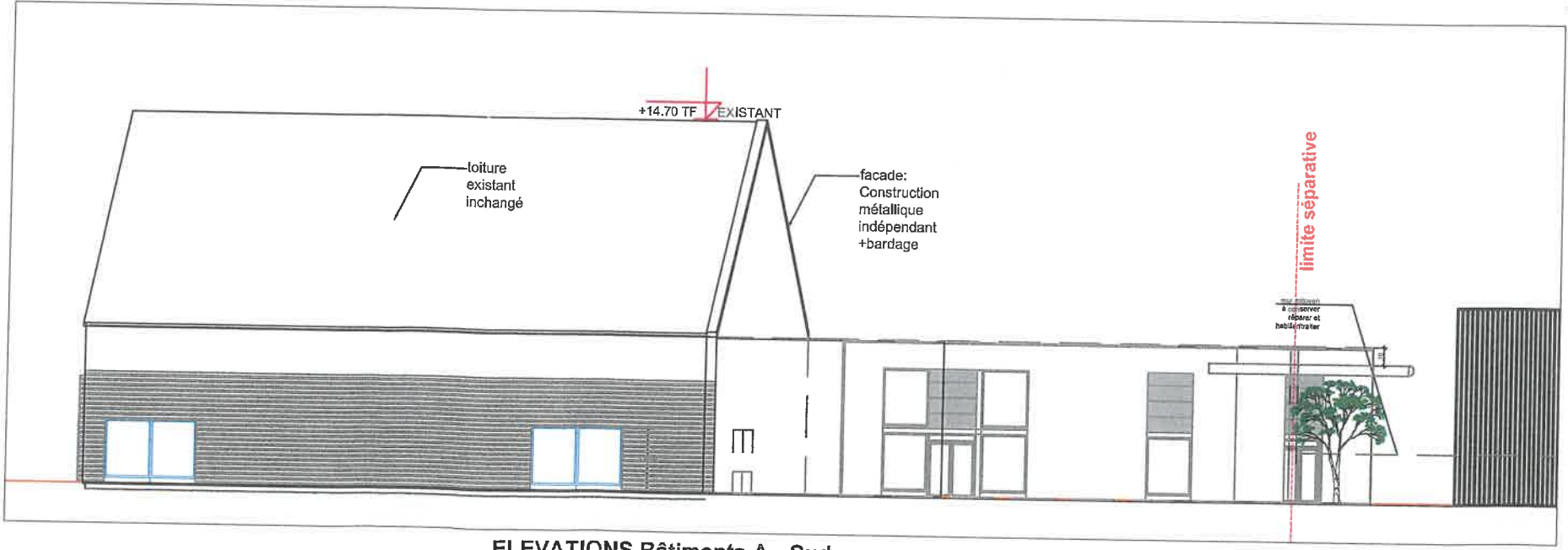
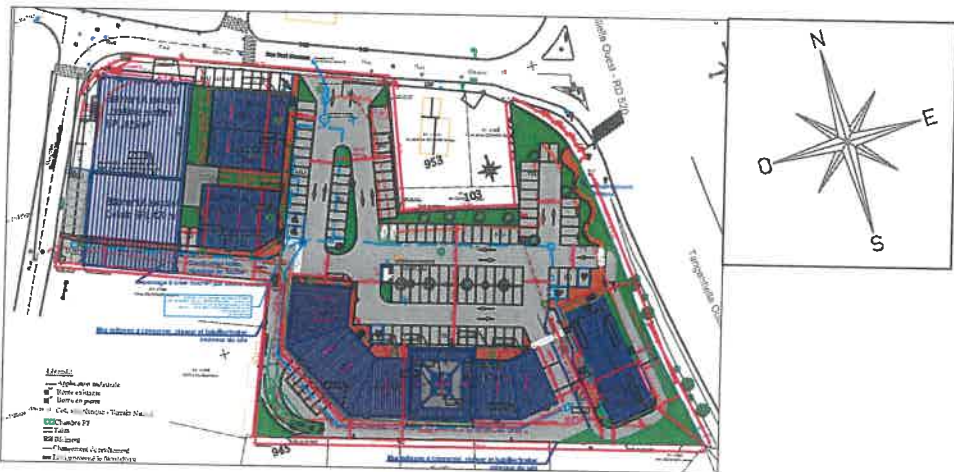


ELEVATION Bâtiment C - Sud

DOSSIER COMPLÉTÉ LE 13 FEV 2019  
 MAIRIE DE SAINT JEAN DE LA RUELLE



ELEVATIONS Bâtiment C - Sud



ELEVATIONS Bâtiments A - Sud



Phase: **PC V2**

Nom du projet: Construction et Réhabilitation d'un ensemble de 5 Bâtiments à usage de services et commerces

Adresse du projet: RUE PAUL DOUMER

Maitre d'ouvrage: BBFD FRANCE 4, Bd Victor Hugo 75116 PARIS

Maitre d'oeuvre: GROUPE-CHT Ingénierie 46 bis cours Guay Lussac 87000LIMOGES

Architecte: CAD ARCHITECTURE B. BASILIEN 3 Rue du Fort Viel 30660 GALLARGUES LE MONTUEUX

Nom du document: SECURITE ELEVATIONS SUD

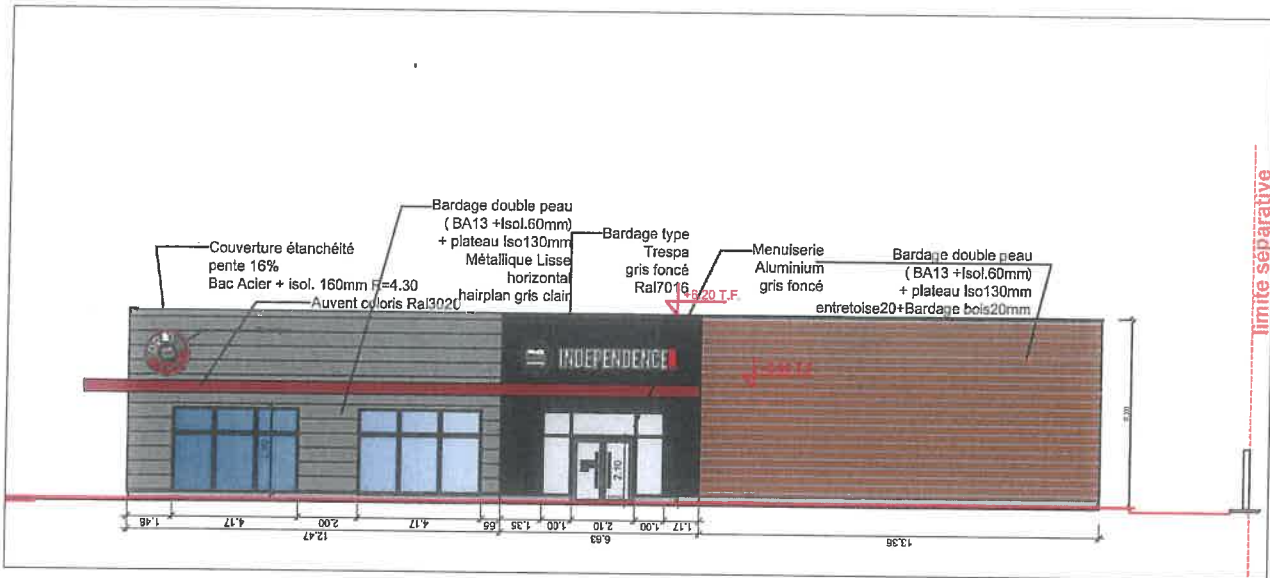
Numero: PC40 04-03

Echelle: 1/250

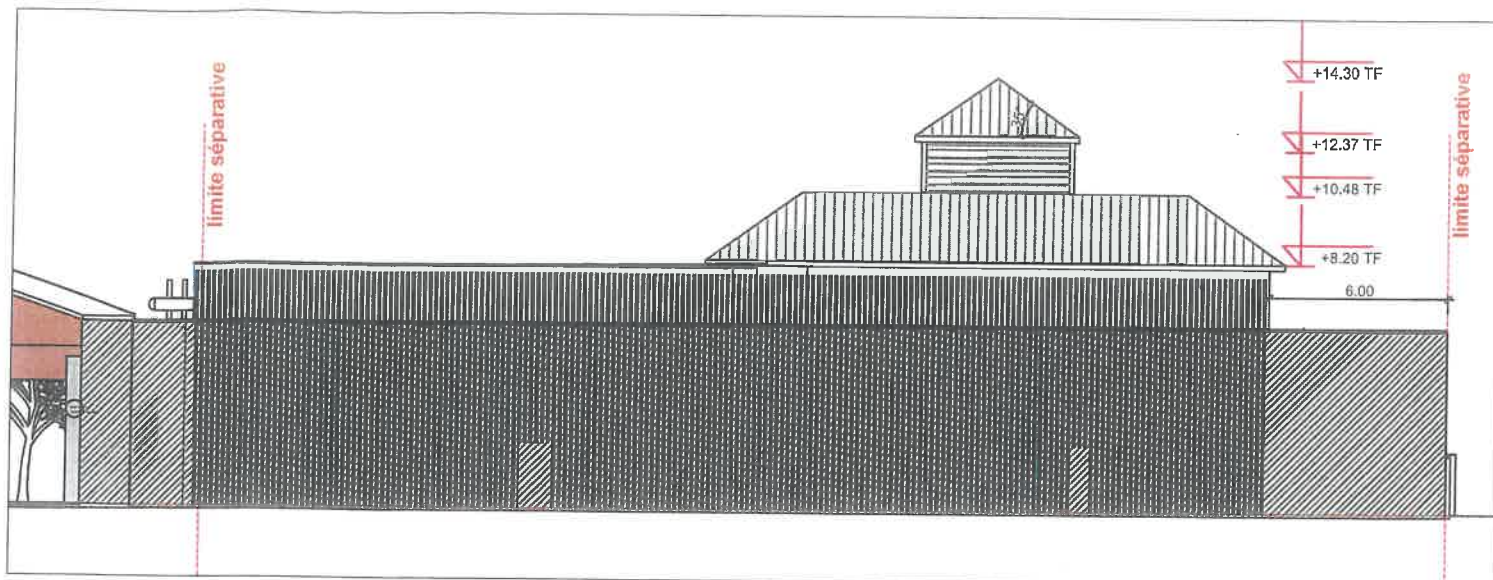
Date: 21.01.2019

Date: 21.01.2019

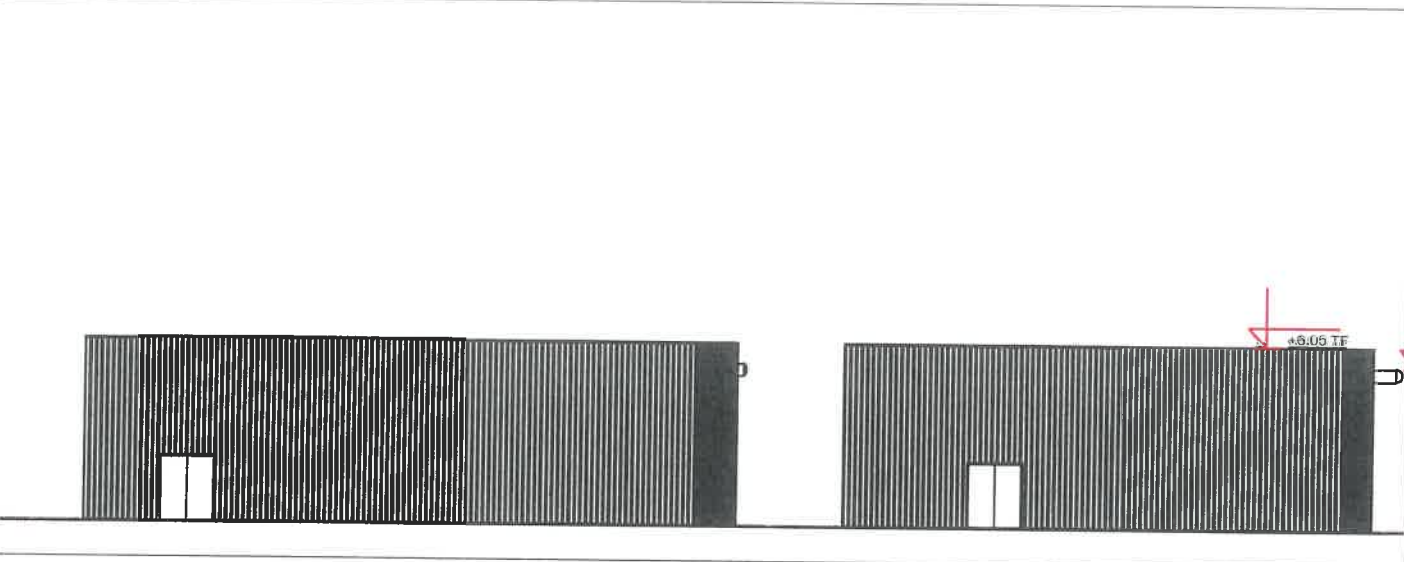
DOSSIER COMPLETÉ LE ... 1-3-2019  
Mairie de SAINT-JEAN DE LA RUEILLE



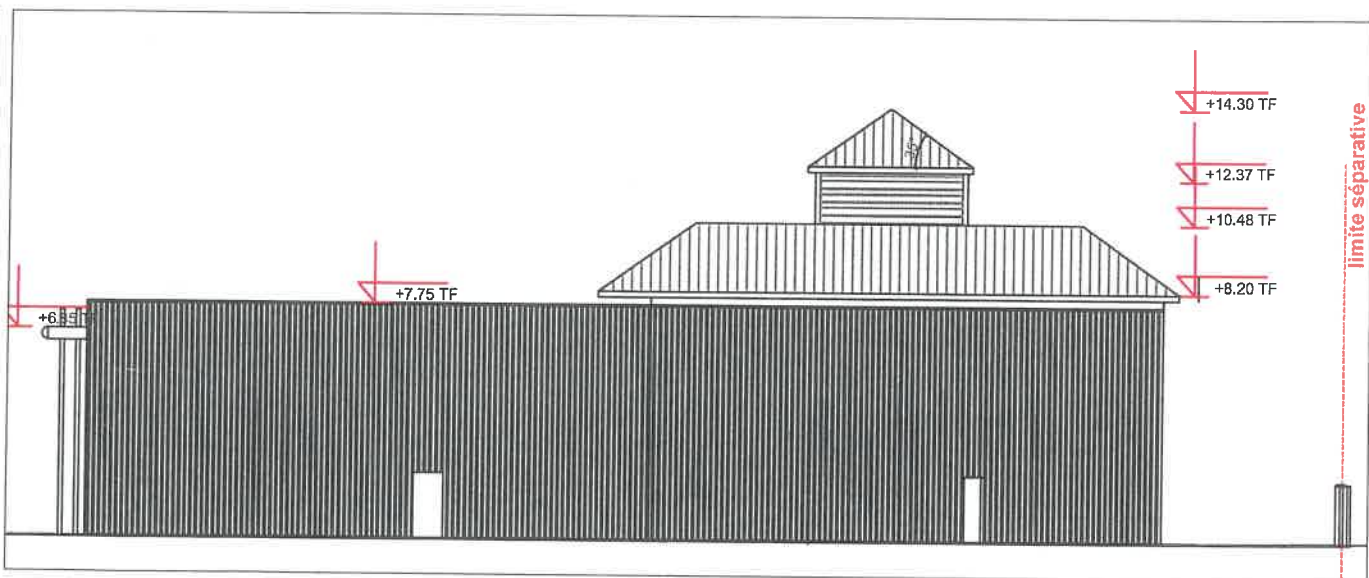
ELEVATION Bâtiment C - Ouest




ELEVATION Bâtiment B/C - Ouest



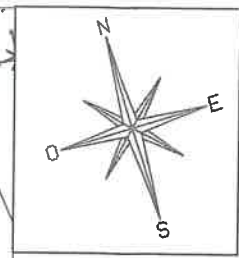
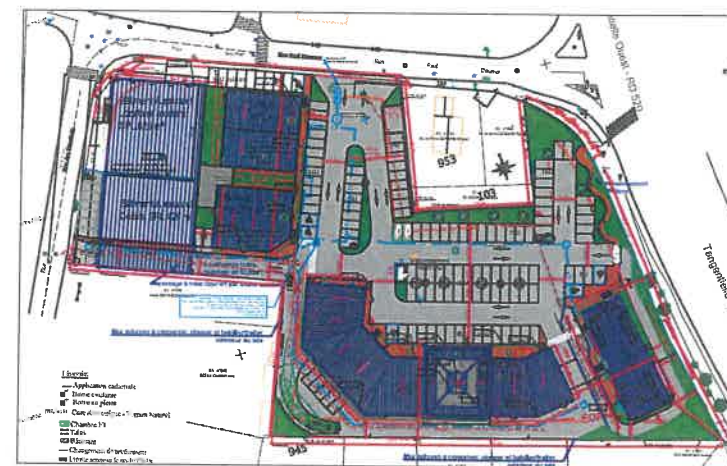
ELEVATIONS Bâtiment D + E - Ouest



ELEVATIONS Bâtiment B - Ouest

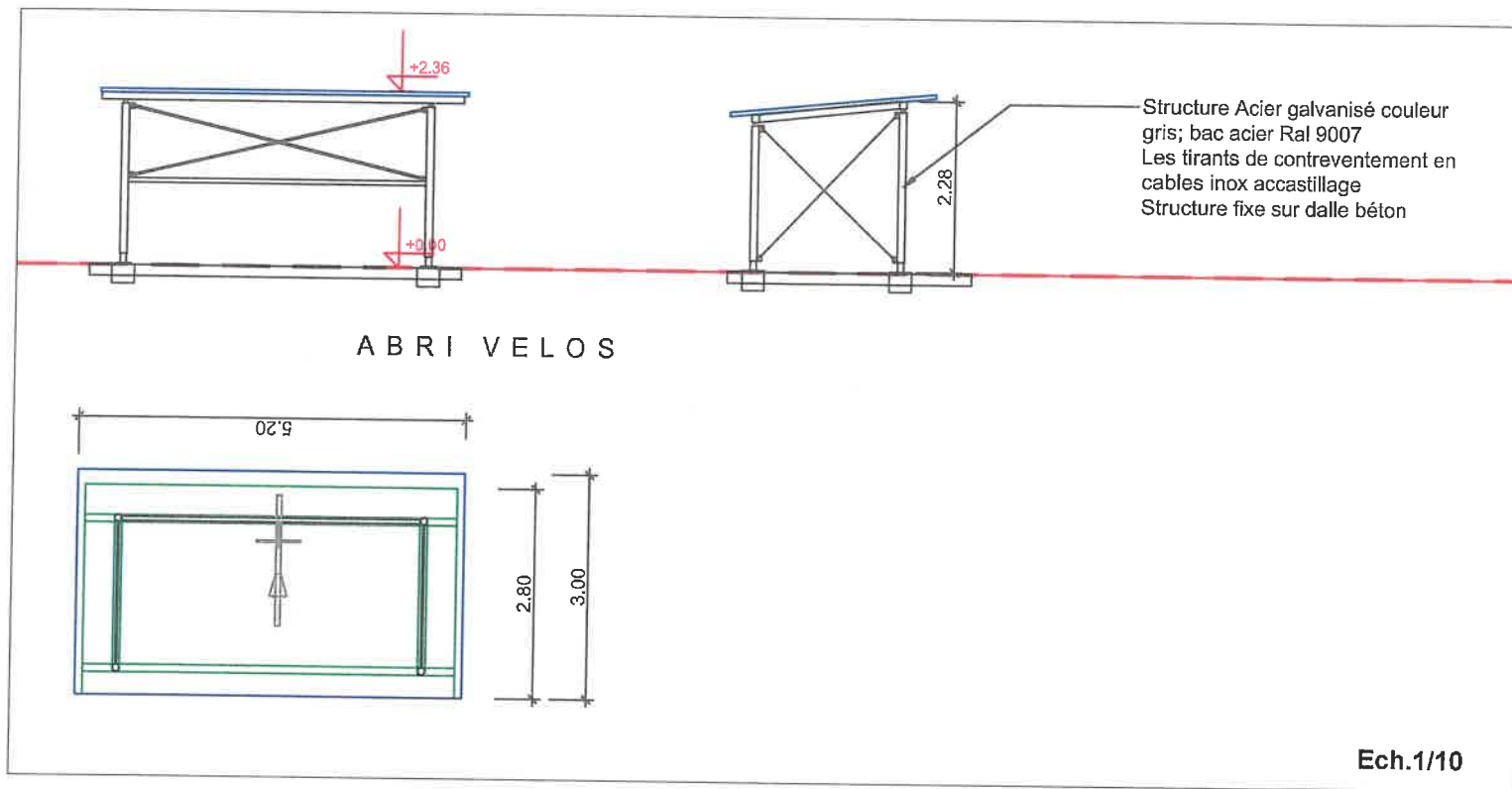


ELEVATIONS Bâtiments A - Ouest

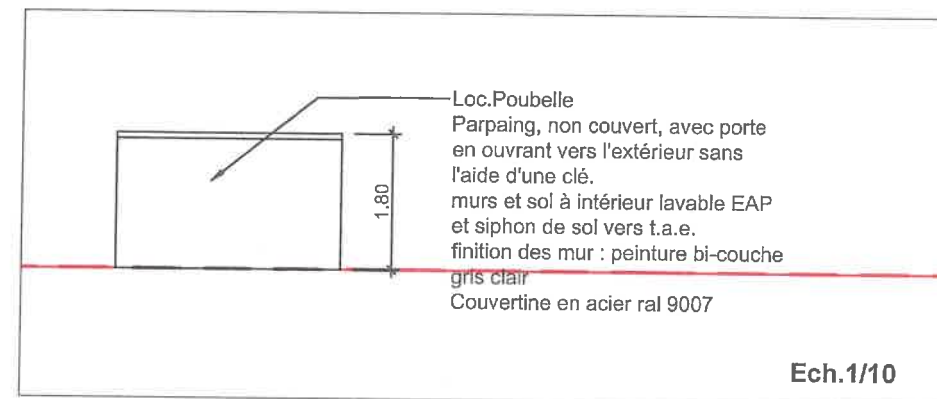




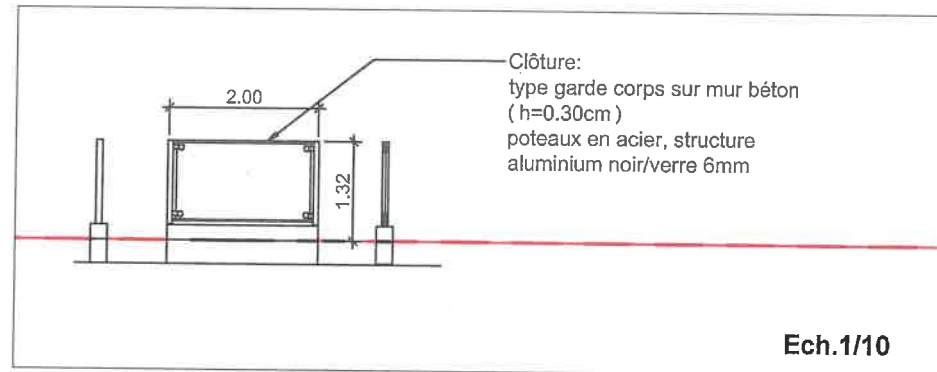
ELEVATIONS Bâtiments A / E - Sud



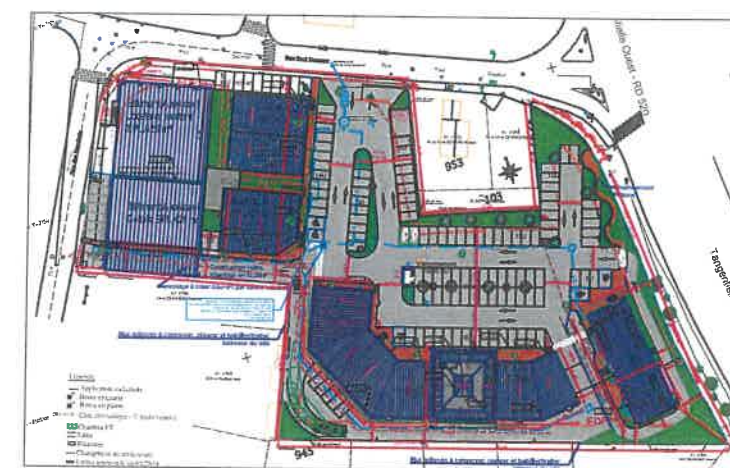
Ech.1/10

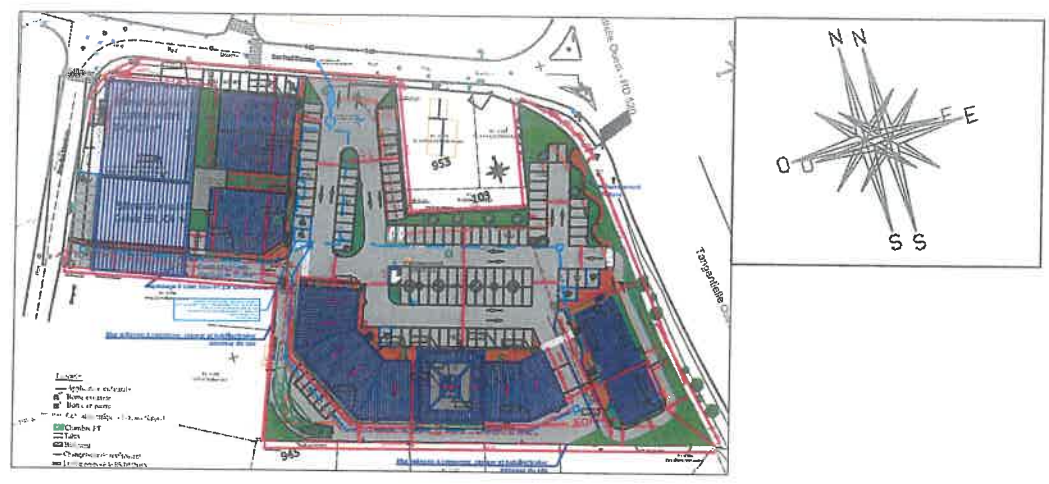
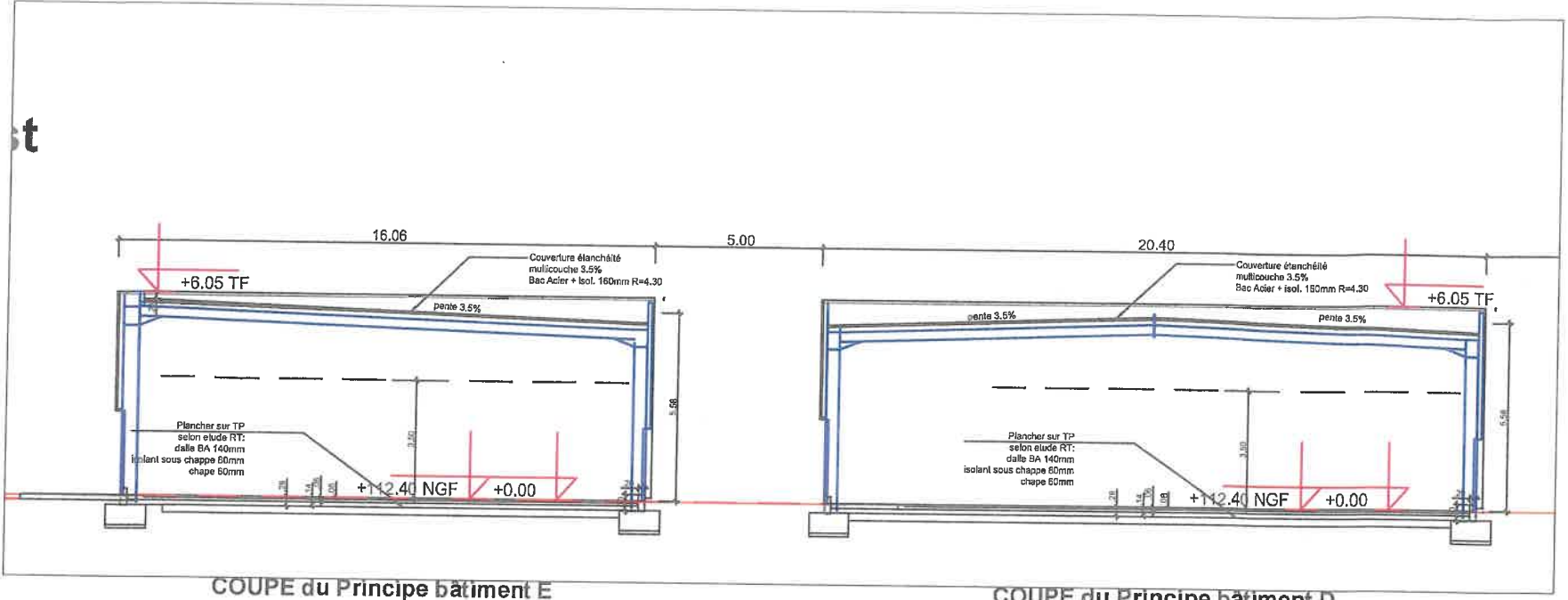


Ech.1/10



Ech.1/10





DOSSIER COMPLET LE 13 FÉV. 2019  
Mairie de Saint Jean de la Puelle

groupe **CHT**  
Ingénierie

**bbfd**  
INVESTMENT

Phase:  
**PC V2**

Nom du projet:  
Construction et  
Régénération d'un  
ensemble de 5 Bâtiments  
à usage de services et  
commerces

Adresse du projet:  
**RUE PAUL DOUMER**

Maître d'ouvrage:  
**BBFD FRANCE**  
4, Bd Victor Hugo  
75116 PARIS

Maître d'œuvre:  
**GROUPE-CHT Ingénierie**  
46 bis cours Guay Lussac  
87000 LIMOGES

Architecte:  
**CAD ARCHITECTURE**  
B. BASILIER  
3 Rue du Fort Viel  
30660 GALLARGUES LE  
MONTUEUX

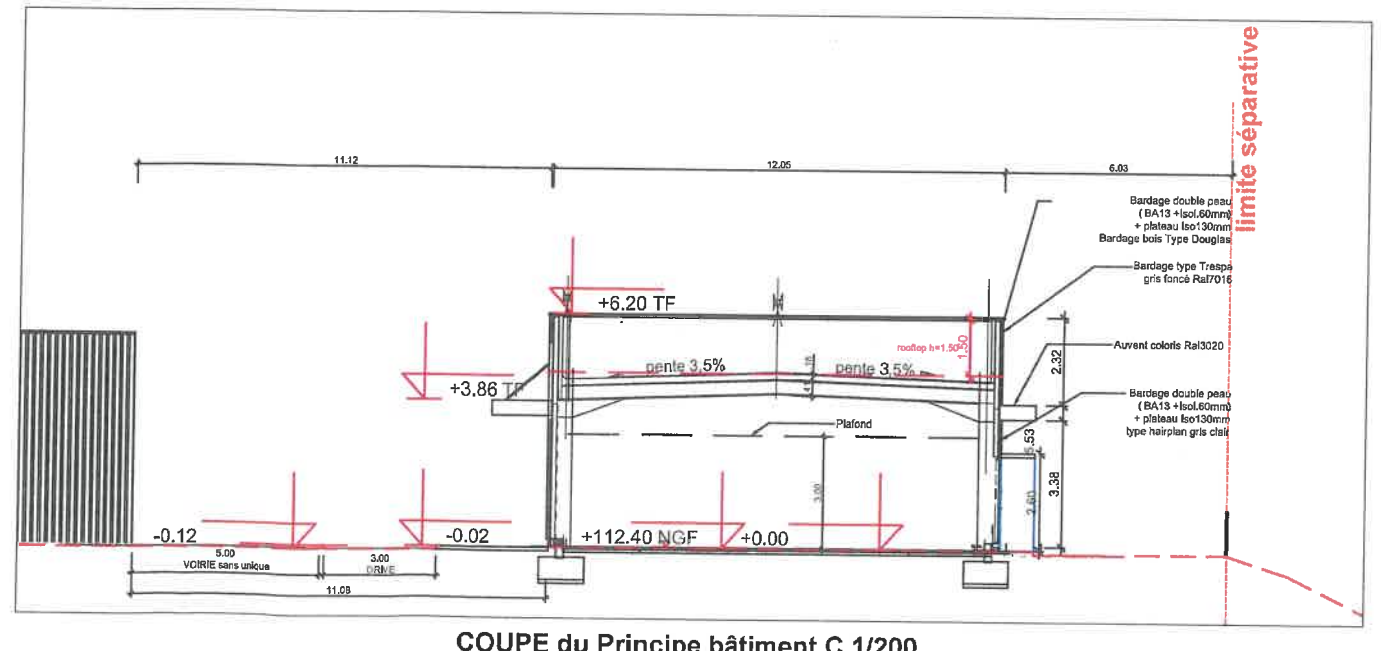
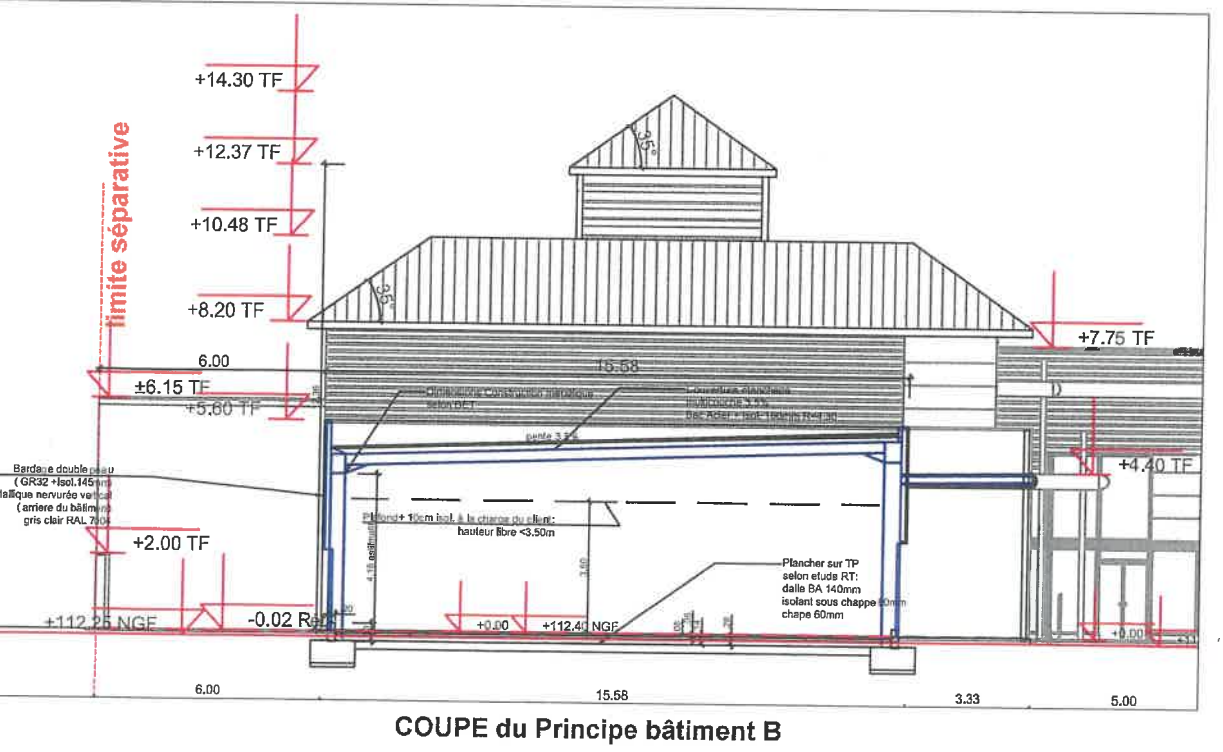
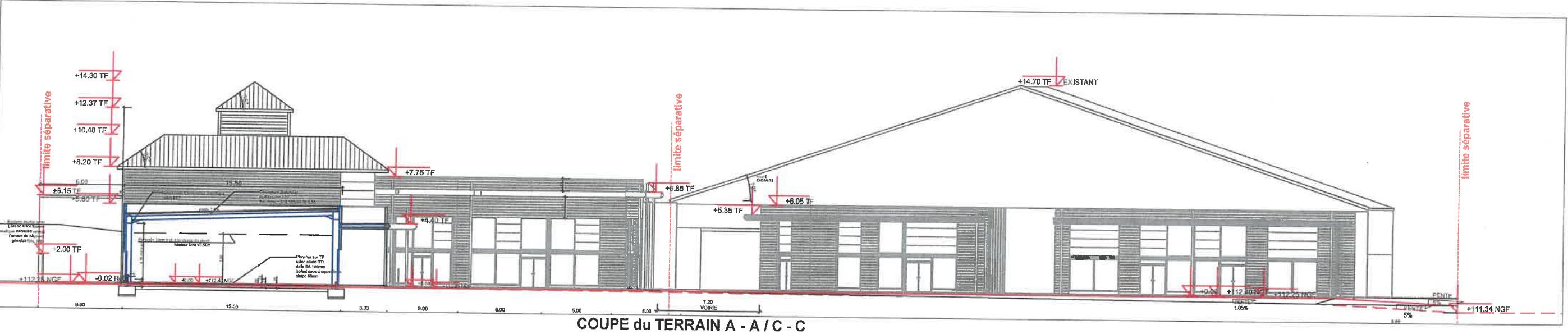
Nom du document:  
**SECURITE**  
**COUPE DU**  
**TERRAIN**

Numero:  
**N° 05a**

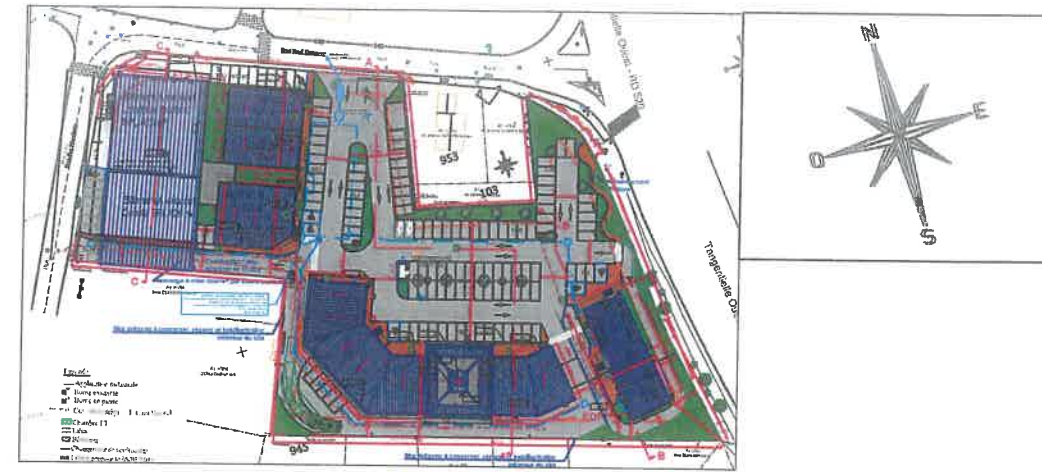
Echelle:  
**1/333**  
pour visibilité

Date:  
**21.01.2019**

Date:  
**21.01.2019**







groupe **CHT**  
Ingénierie

**bbfd**  
INVESTMENT

Phase:  
**PC V2**

Nom du projet:  
Construction et  
Réhabilitation d'un  
ensemble de 5 Bâtiments  
à usage de services et  
commerces

Adresse du projet:  
**RUE PAUL DOUMER**

DOSSIER COMPLÉTÉ LE 13 FOU  
MAIRIE DE SAINT JEAN DE LA RUELLE

Maître d'ouvrage:  
**BBFD FRANCE**  
4, Bd Victor Hugo  
75116 PARIS

Maître d'œuvre:  
**GRUPE-CHT Ingénierie**  
46 bis cours Guay Lussac  
87000 LIMOGES

Architecte:  
**CAD ARCHITECTURE**  
B. BASILIEN  
3 Rue du Fort Viel  
30680 GALLARGUES LE  
MONTUEUX

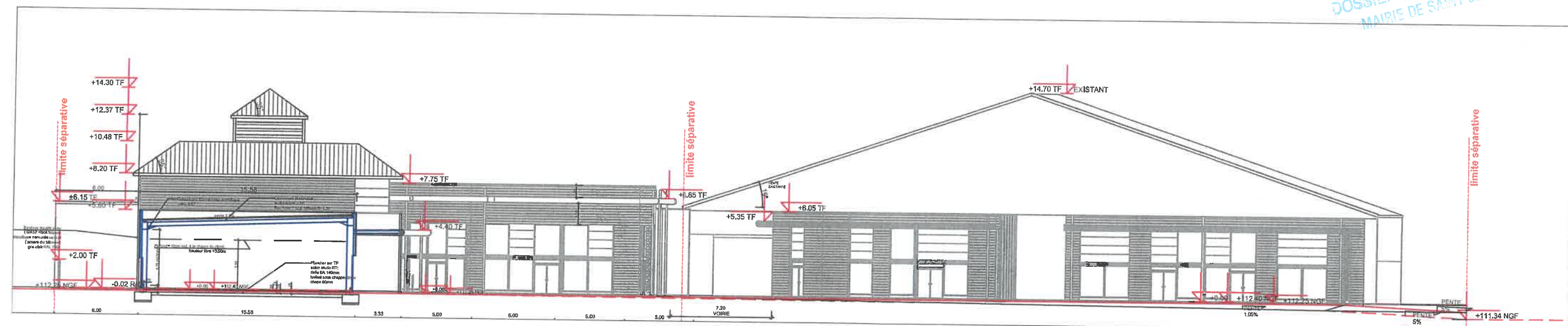
Nom du document:  
**COUPE DU  
TERRAIN**

Numero:  
**N° 05b**

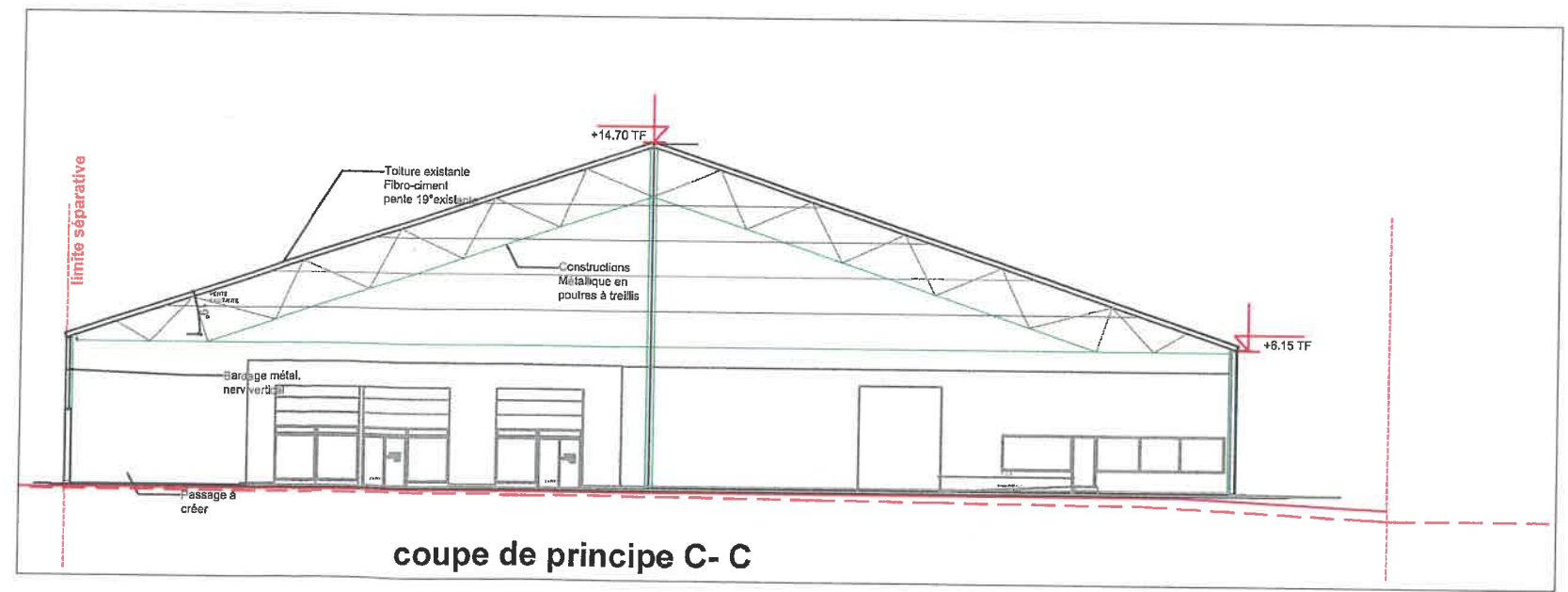
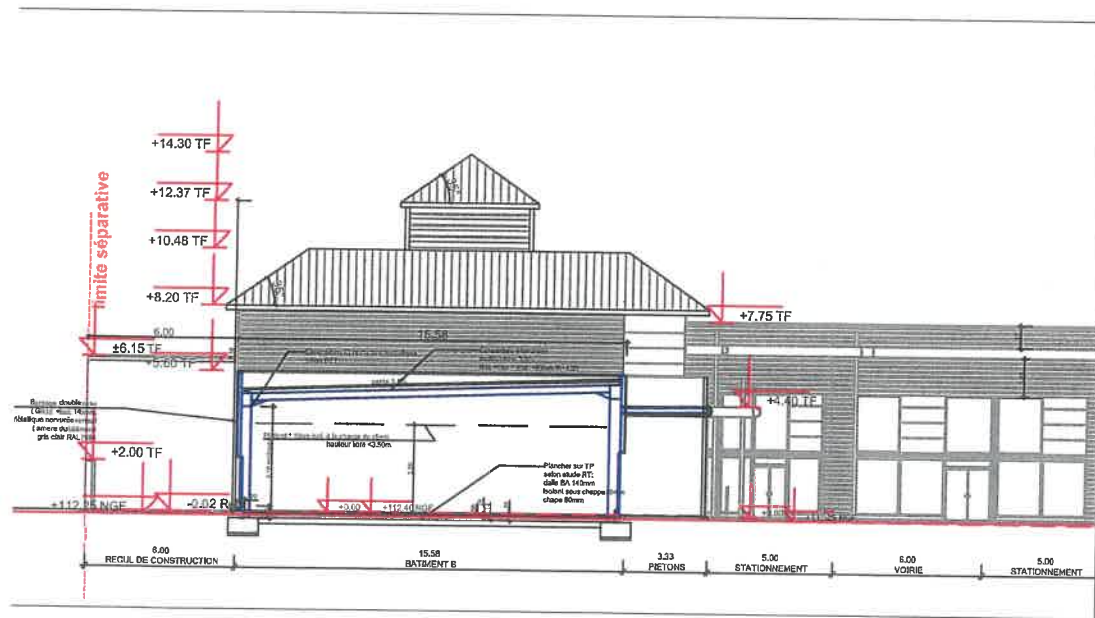
Echelle: **1/333**  
pour visibilité

Date: **21.01.2019**

Date: **21.01.2019**

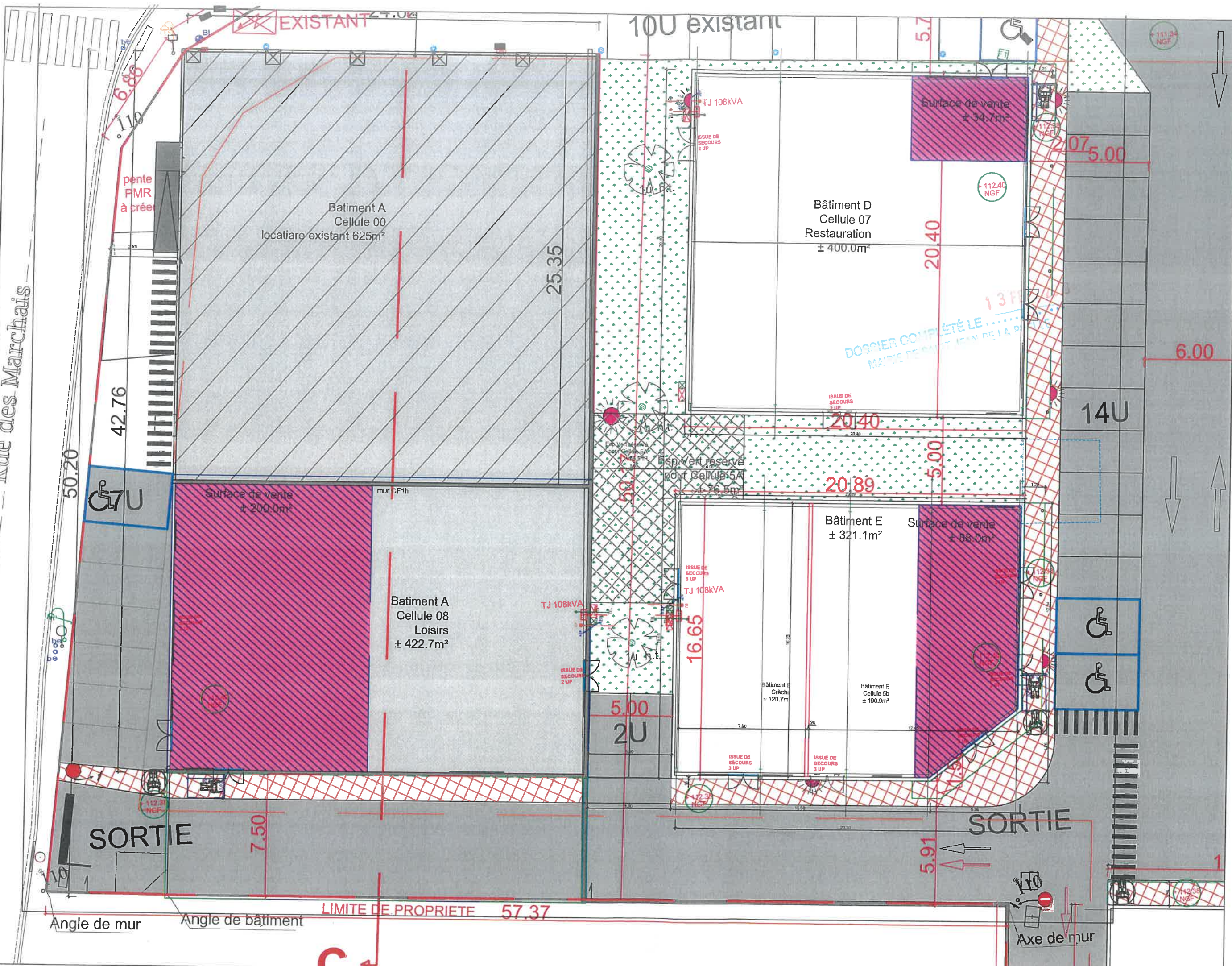


**COUPE du TERRAIN A - A / C - C 1/333**



**coupe de principe C- C**

Kue des Marchais



groupe **CHT**  
Ingénierie

**bbfd**  
INVESTMENT

Phase:  
**PC V2**

Nom du projet:  
Construction et  
Réhabilitation d'un  
ensemble de 5 Bâtiments  
à usage de services et  
commerces

Adresse du projet:  
**RUE PAUL DOUMER**

Maitre d'ouvrage:  
**BBFD FRANCE**  
4, Bd Victor Hugo  
75116 PARIS

Maitre d'œuvre:  
GROUPE-CHT Ingenierie  
46 bis cours Guay Lussac  
87000LIMOGES

Architecte:  
CAD ARCHITECTURE  
B. BASILIEN  
3 Rue du Fort Viel  
30660 GALLARGUES LE  
MONTUEUX

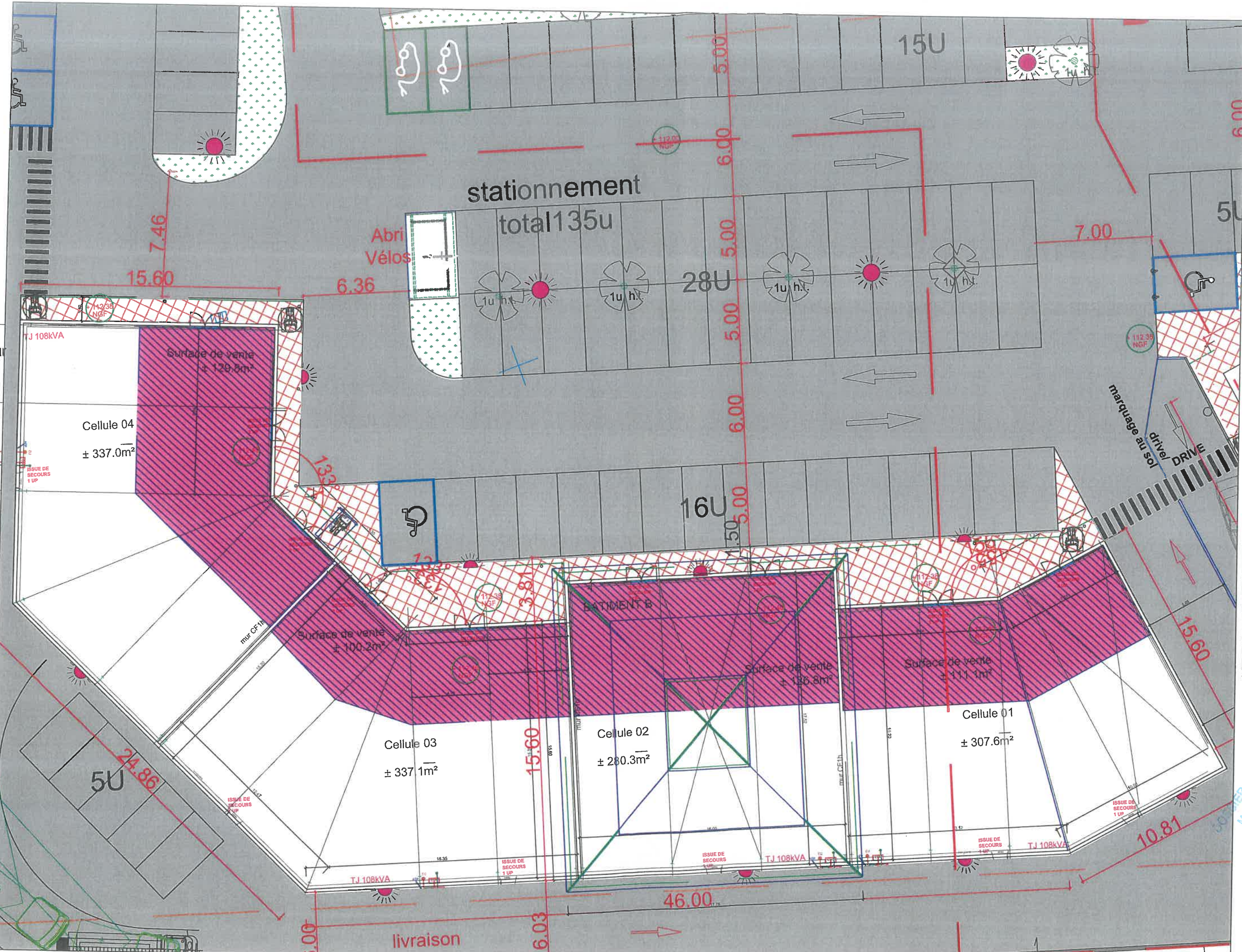
Nom du document:  
**PLAN DE  
SECURITE**

Numero: **N° 05-1**

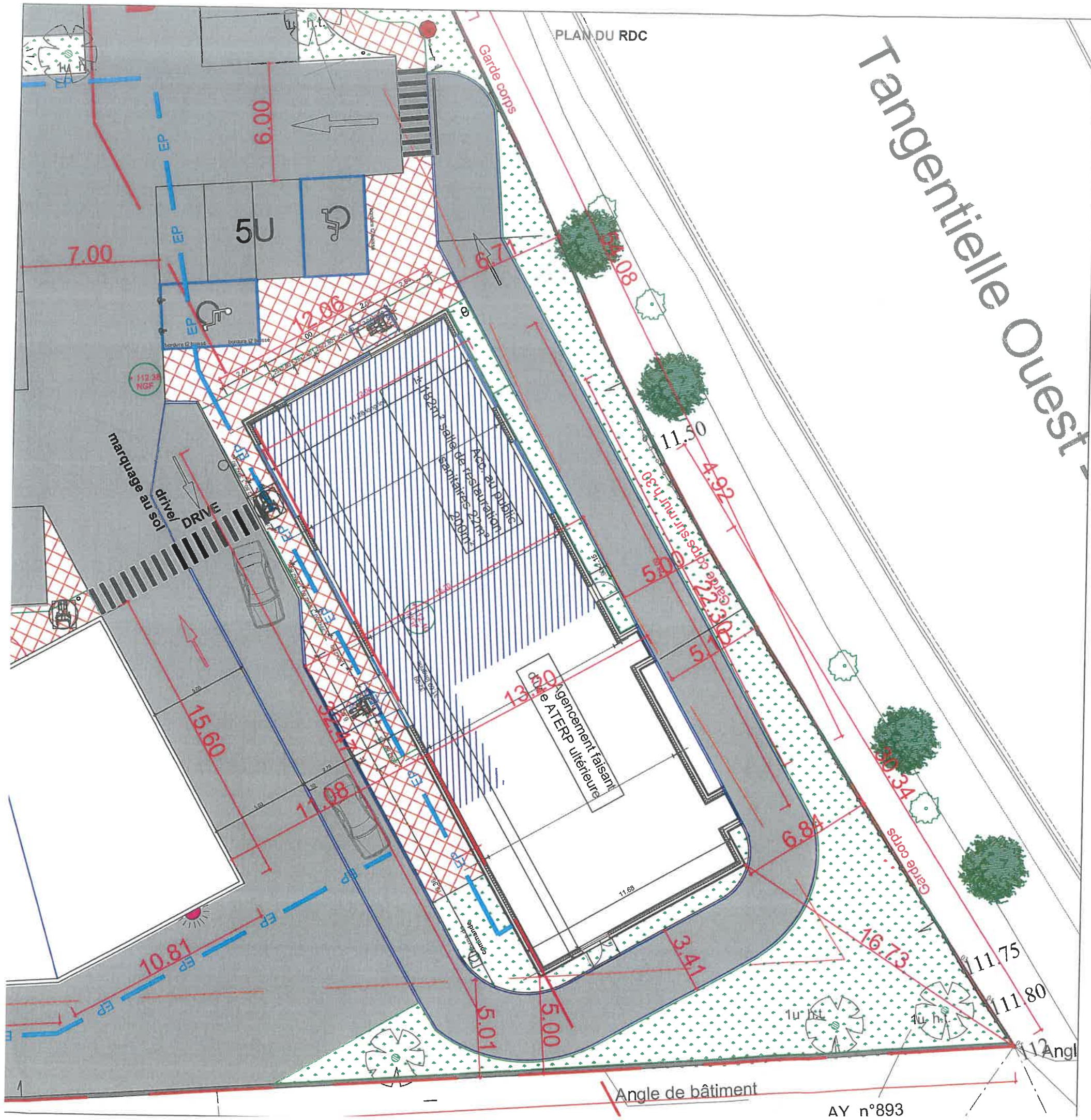
Echelle: **1/200**

Date: **21.01.2019**

Date: **21.01.2019**

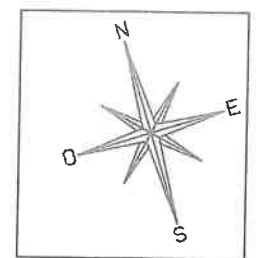


COMPLETE LE JUILLET 2019  
 MAIRE DE SAINT JEAN DE LA RUELLE



PLAN DU RDC

Tangentielle Ouest



Phase:  
**PC V2**

Nom du projet:  
Construction et  
Réhabilitation d'un  
ensemble de 5 Bâtiments  
à usage de services et  
commerces

Adresse du projet:  
**RUE PAUL DOUMER**

Maitre d'ouvrage:  
**BBFD FRANCE**  
4, Bd Victor Hugo  
75116 PARIS

Maitre d'oeuvre:  
GROUPE-CHT Ingénierie  
46 bis cours Guay Lussac  
87000 LIMOGES

Architecte:  
CAD ARCHITECTURE  
B. BASILIEN  
3 Rue du Fort Viel  
30680 GALLARGUES LE  
MONTUEUX

DOSSIER COMPLÉTÉ LE 13 FEV. 2019  
MAIRIE DE SAINT JEAN DE LA RHUILLIE

Nom du document:  
**PLAN DE  
SECURITE  
Bâtiment C**

Numero: **N° 05-3**

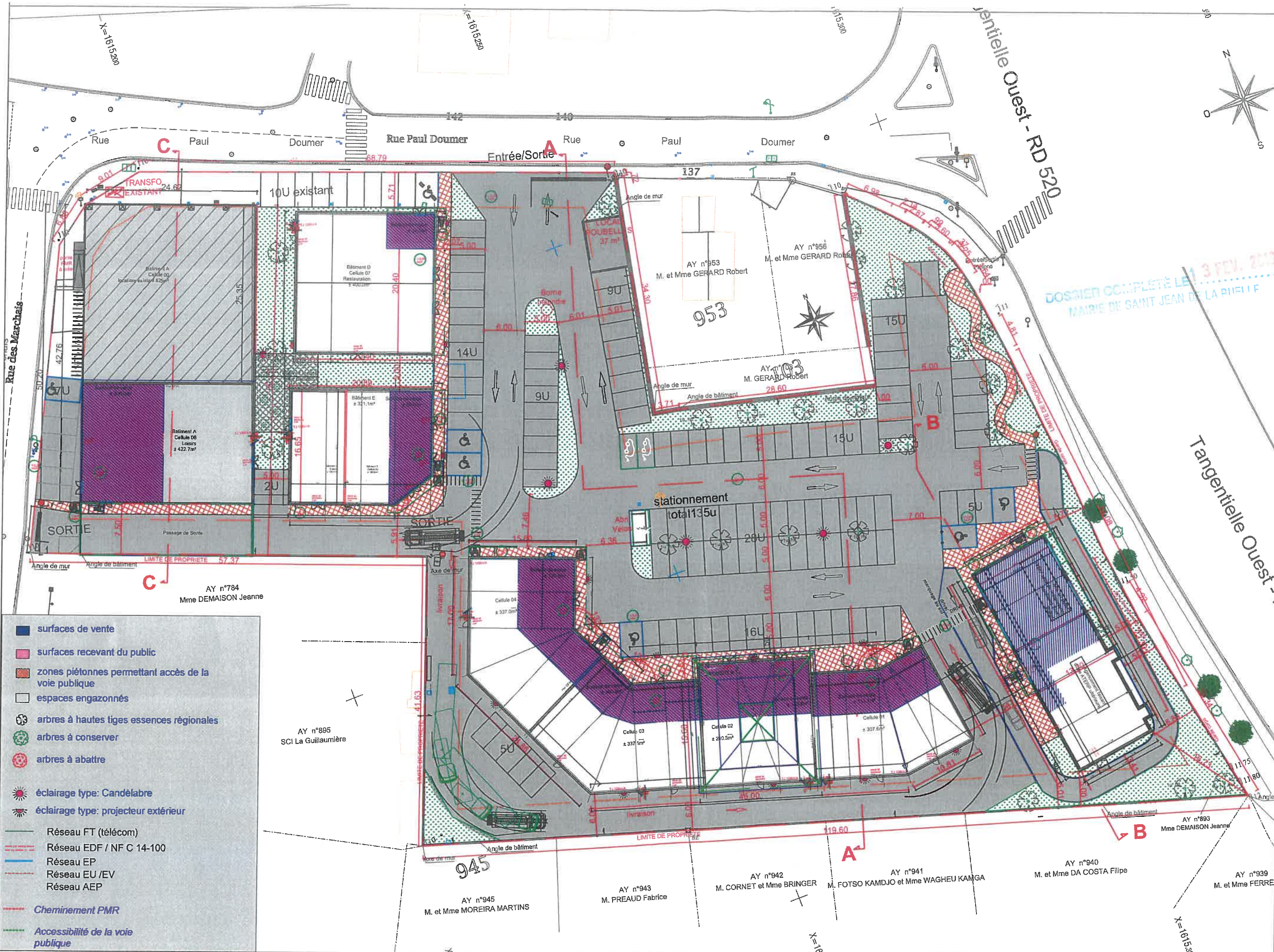
Echelle: **1/200**

Date: **21.01.2019**

Date: **21.01.2019**

Angle de bâtiment

AY n°893



- surfaces de vente
- surfaces recevant du public
- zones piétonnes permettant accès de la voie publique
- espaces engazonnés
- arbres à hautes tiges essences régionales
- arbres à conserver
- arbres à abattre
- éclairage type: Candélabre
- éclairage type: projecteur extérieur
- Réseau FT (télécom)
- Réseau EDF / NF C 14-100
- Réseau EP
- Réseau EU /EV
- Réseau AEP
- Cheminement PMR
- Accessibilité de la voie publique

Phase: **PC V2**

Nom du projet: **Construction et Réhabilitation d'un ensemble de 5 Bâtimts à usage de services et commerces**

Adresse du projet: **RUE PAUL DOUMER**

Maître d'ouvrage: **BBFD FRANCE  
4, Bd Victor Hugo  
75116 PARIS**

Maître d'œuvre: **GRUPE-CHT Ingénierie  
46 bis cours Guay Lussac  
87000 LIMOGES**

Architecte: **CAD ARCHITECTURE  
B. BASILIEN  
3 Rue du Fort Viel  
30880 GALLARGUES LE MONTUEUX**

Nom du document: **PLAN D'ACCESSIBILITE GENERAL**

Numero: **N° 07-0**

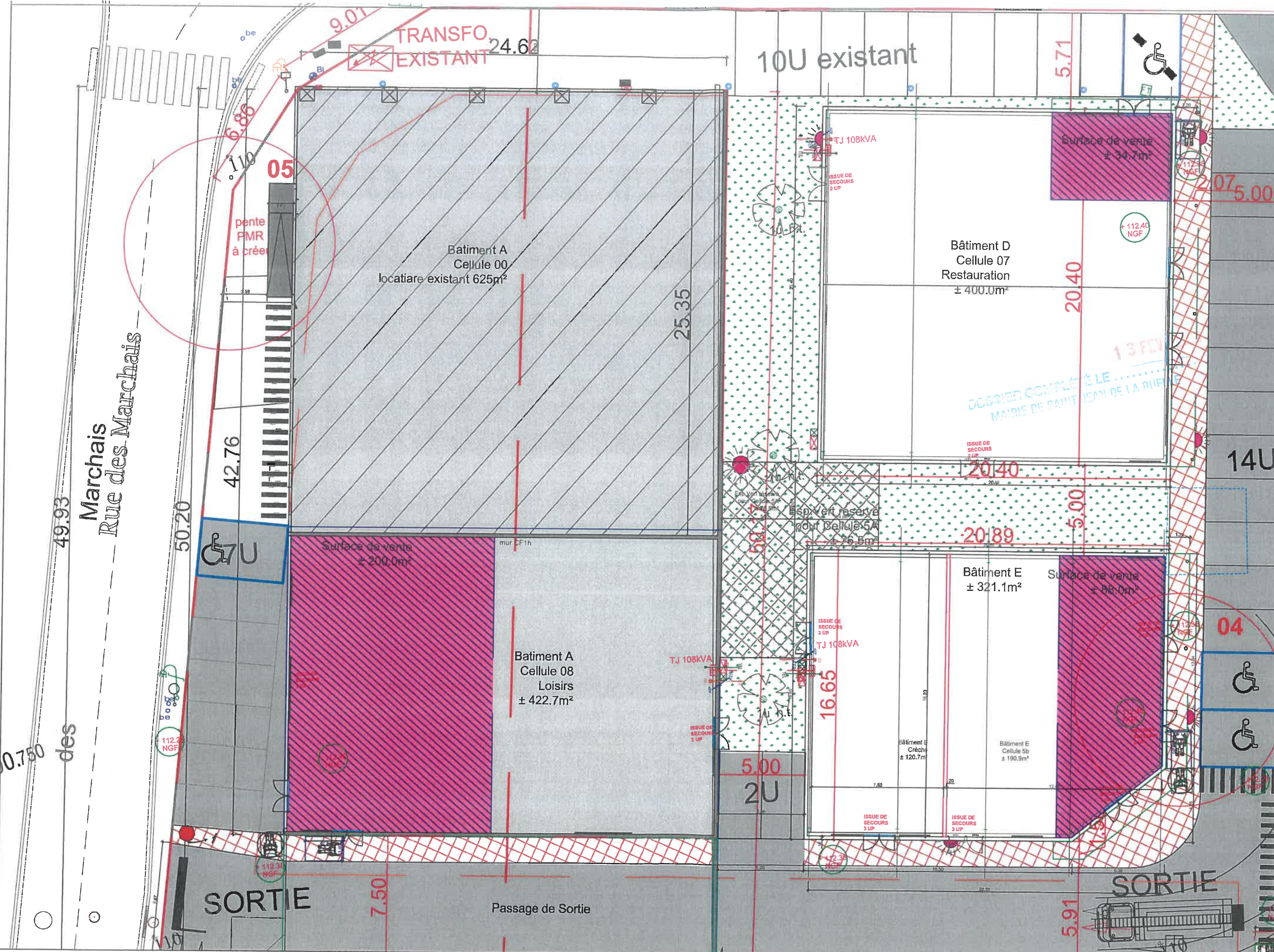
Echelle: **1/500**

Date: **21.01.2019**

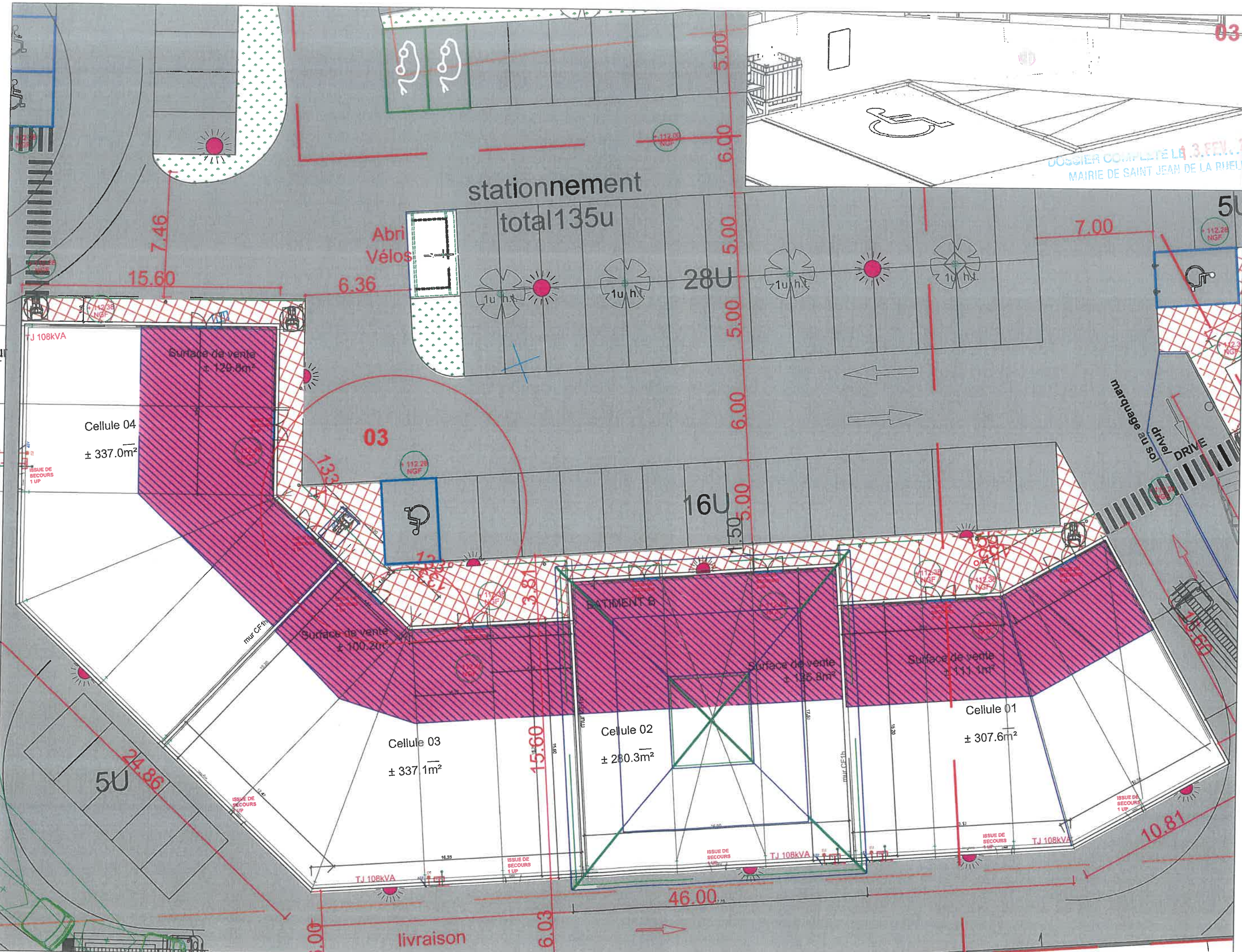
Date: **21.01.2019**

NOTA :- Les documents sont réalisés selon les plans cadastraux, sous réserve de relevé topographique.  
 - Les cotes sont donnés à titre indicatif, sous réserve de prise de mesure sur le site.  
 - La société se réserve le droit d'apporter des modifications à ces plans pour des raisons d'ordre technique ou administratif.  
 - (\*) projet d'activité

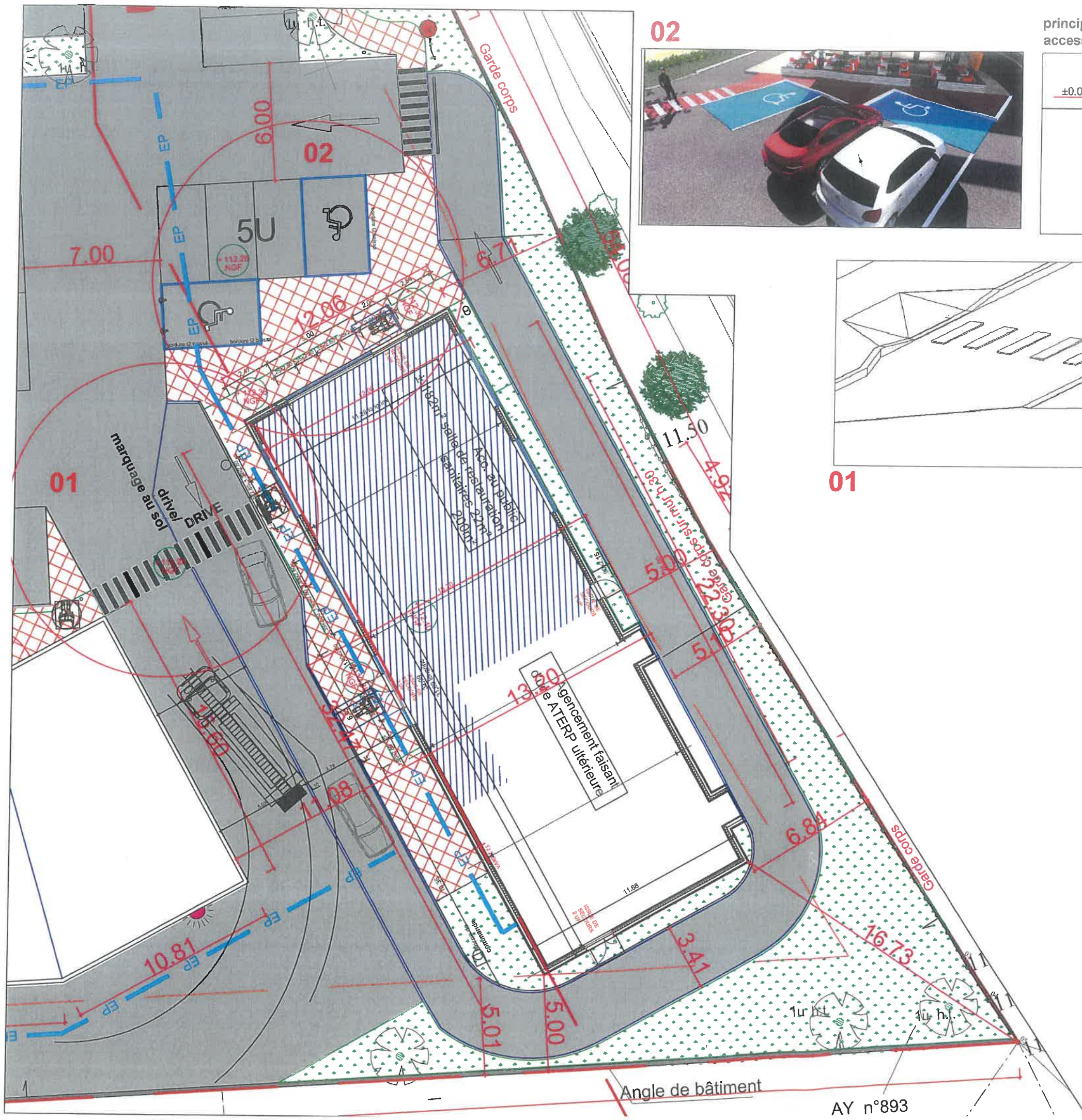
DOSSIER COMPLETÉ LE 3 FEV. 2019  
 MAIRIE DE SAINT JEAN DE LA RIVIERE



NOTA :- Les documents sont réalisés selon les plans cadastraux, sous réserve de relevé topographique.  
 - Les cotes sont donnés à titre indicatif, sous réserve de prise de mesure sur le site.  
 - La société se réserve le droit d'apporter des modifications à ces plans pour des raisons d'ordre technique ou administratif.  
 - (\*) projet d'activité



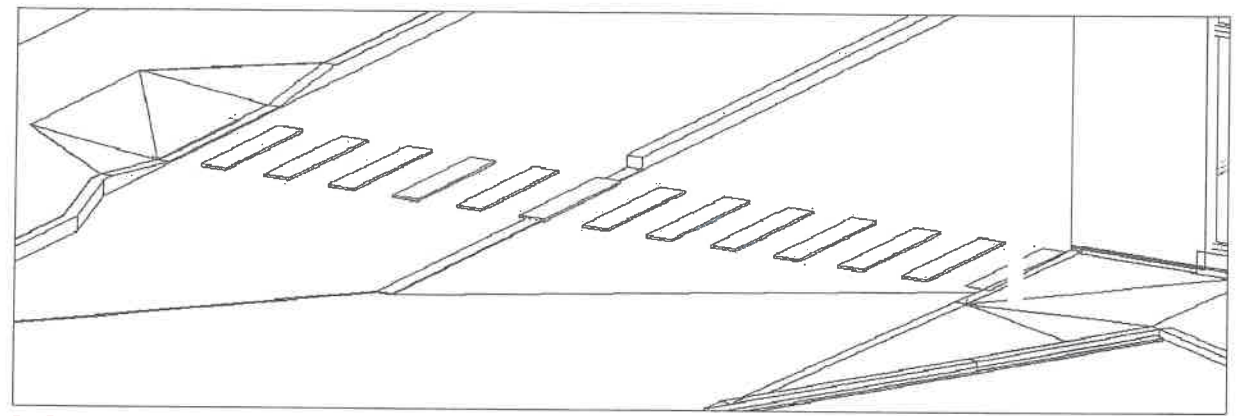
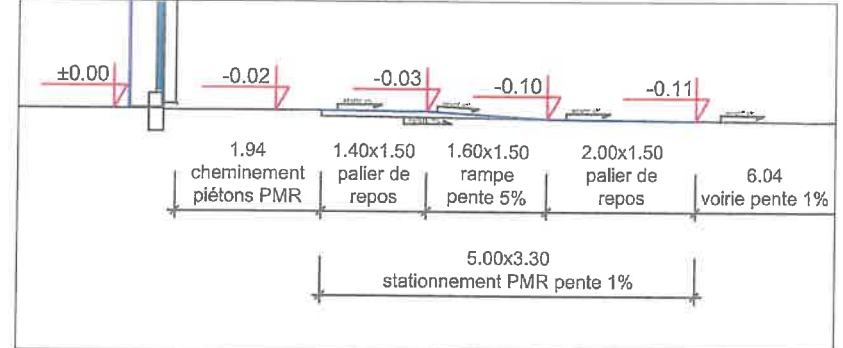
DOSSIER COMPLETE LE 3.FEV...  
MAIRIE DE SAINT JEAN DE LA RUELLE



02

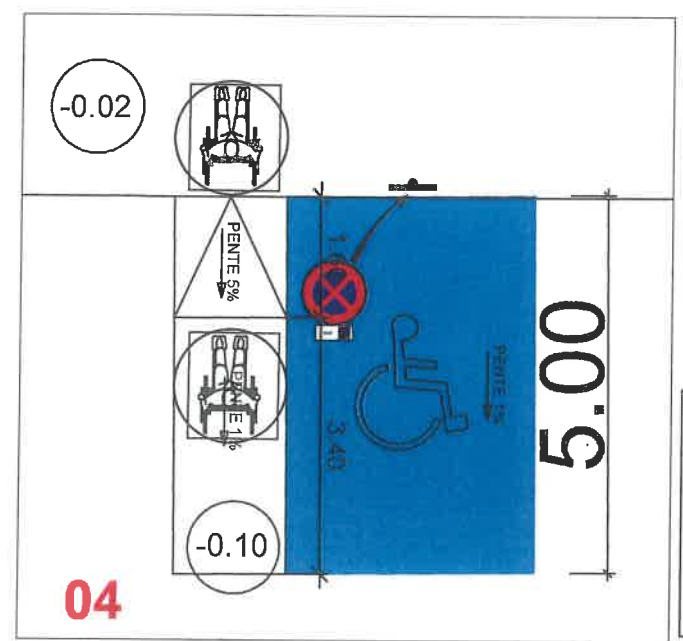


principe  
accessibilité PMR sur Bâtiment 04



01

DOSSIER COMPLET LE .....  
MAIRIE DE SAINT JEAN DE LA RUE



04



Phase:  
**PC V2**

Nom du projet:  
Construction et  
Réhabilitation d'un  
ensemble de 5 Bâiments  
à usage de services et  
commerces  
Adresse du projet:  
**RUE PAUL DOUMER**

Maître d'ouvrage:  
BBFD FRANCE  
4, Bd Victor Hugo  
75116 PARIS

Maître d'œuvre:  
GROUPE-CHT Ingénierie  
46 bis cours Guay Lussac  
87000LIMOGES

Architecte:  
CAD ARCHITECTURE  
B. BASLIEN  
3 Rue du Fort Viel  
30660 GALLARGUES LE  
MONTUEUX

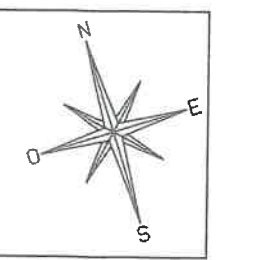
Nom du document:  
**PLAN D'  
ACCESSIBILITE**

Numero:  
**N° 07-3**

Echelle: **1/200**

Date: **21.01.2019**

Date: **21.01.2019**

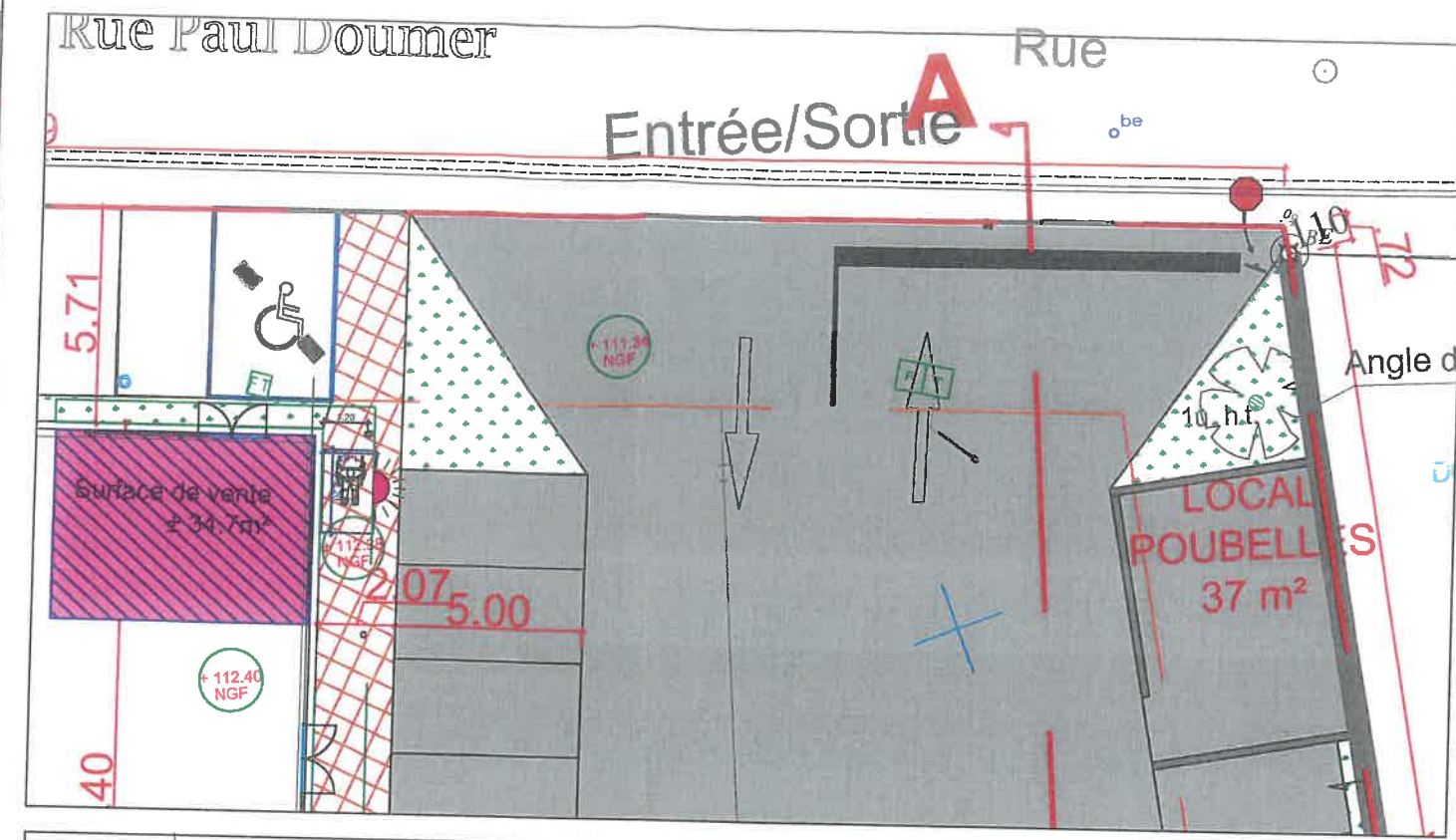
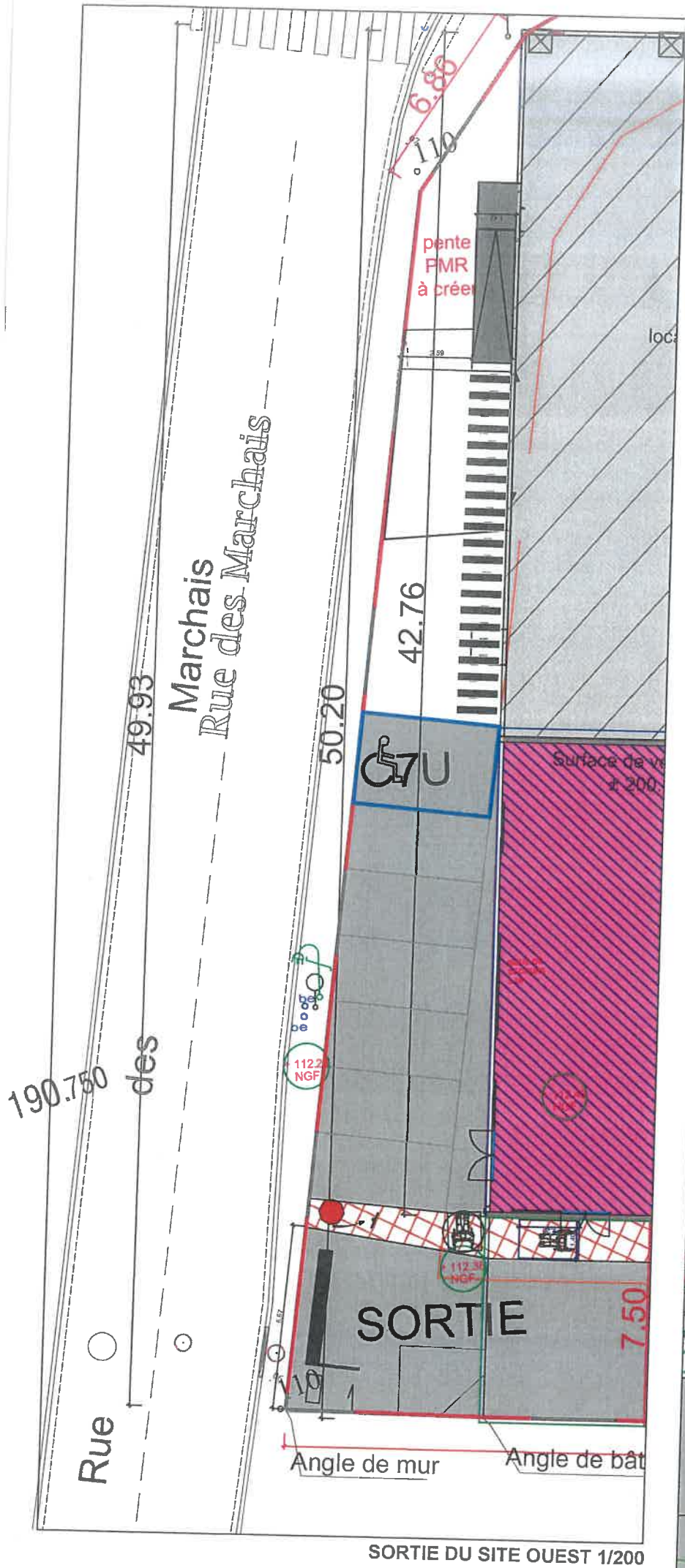


PLAN DU R+1

Angle de bâtiment

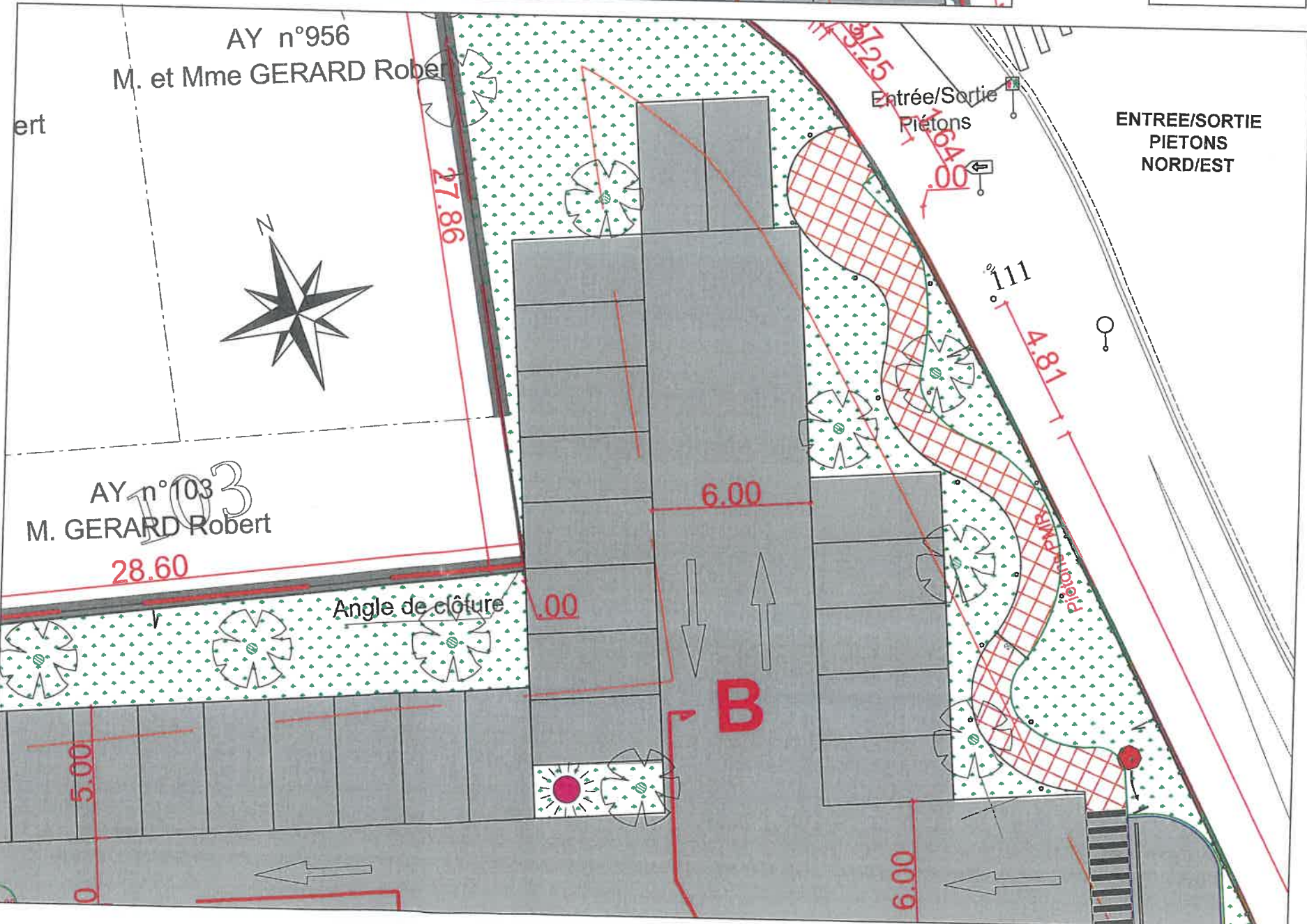
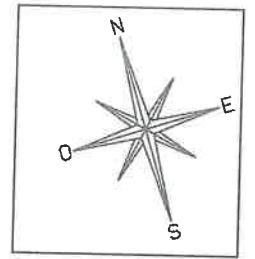
AY n°893





ACCES DU SITE NORD 1/200

DOSSIER COMPLETE LE 13 FEV. 2019  
MAIRIE DE SAINT JEAN DE LA RIVIERE



Phase: **PC V2**

Nom du projet:  
Construction et  
Réhabilitation d'un  
ensemble de 5 Bâtiments  
à usage de services et  
commerces

Adresse du projet:  
**RUE PAUL DOUMER**

Maître d'ouvrage:  
**BBFD FRANCE**  
4, Bd Victor Hugo  
75116 PARIS

Maître d'œuvre:  
**GRUPE-CHT Ingénierie**  
46 bis cours Guay Lussac  
87000 LIMOGES

Architecte:  
**CAD ARCHITECTURE**  
B. BASILIEN  
3 Rue du Fort Viel  
30660 GALLARGUES LE  
MONTUEUX

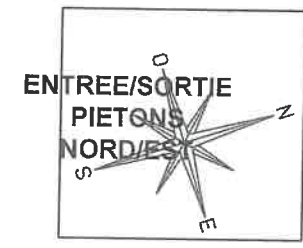
Nom du document:  
**PLAN D'  
ACCESSIBILITE**  
ENTREES/SORTIES TERRAIN

Numero: **N° 07-4**

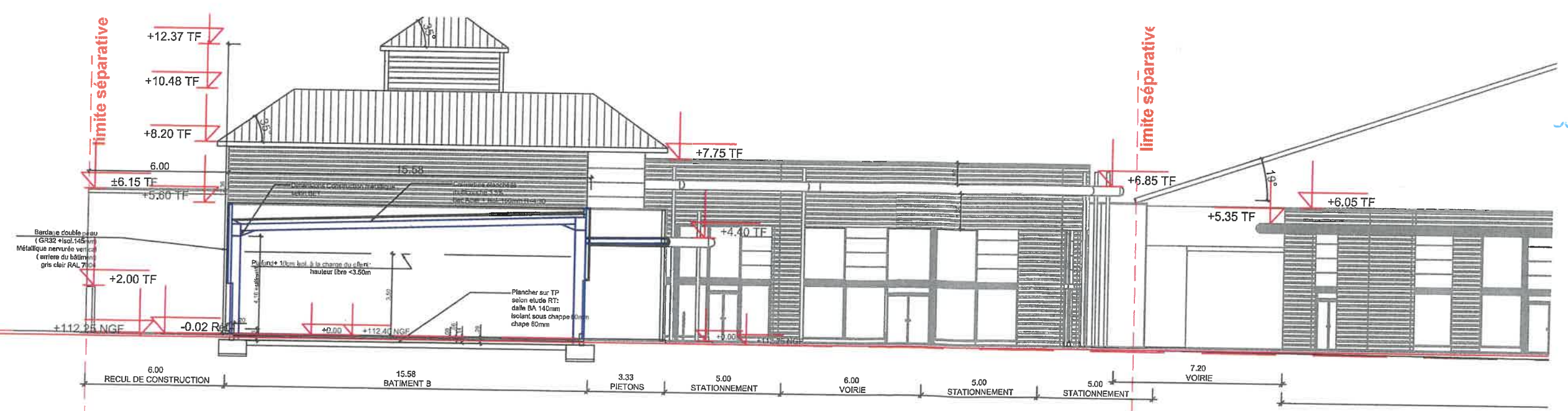
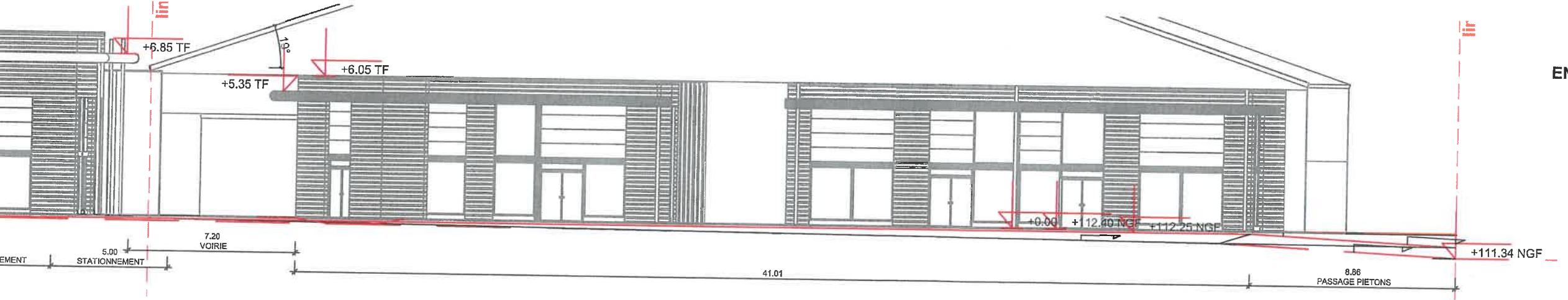
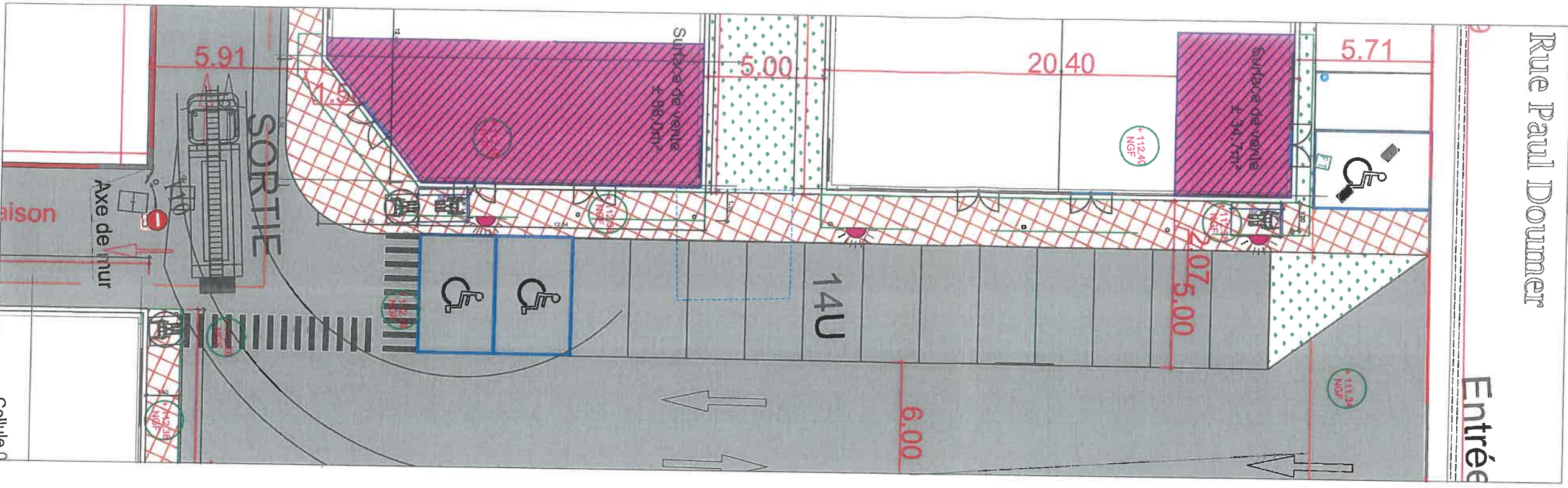
Echelle: **1/200**

Date: **21.01.2019**

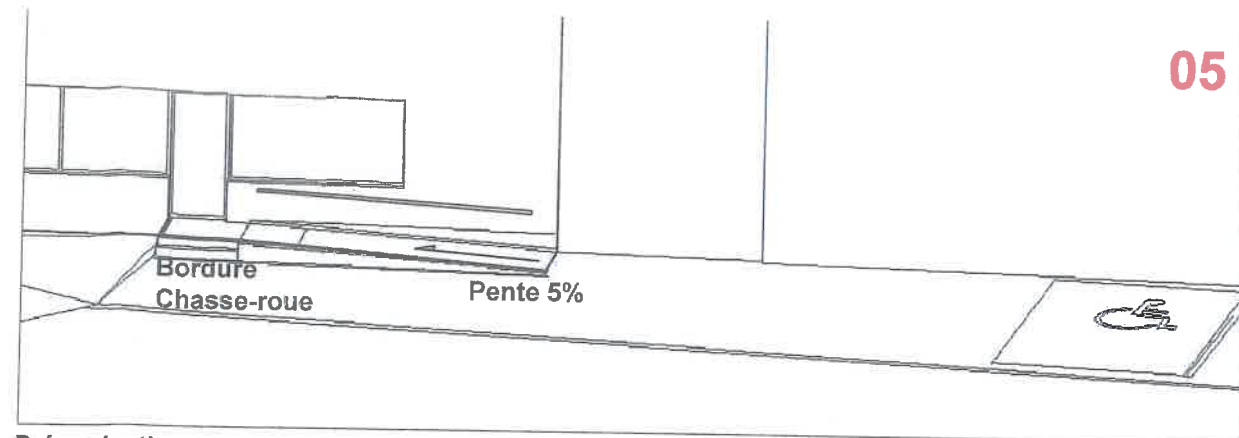
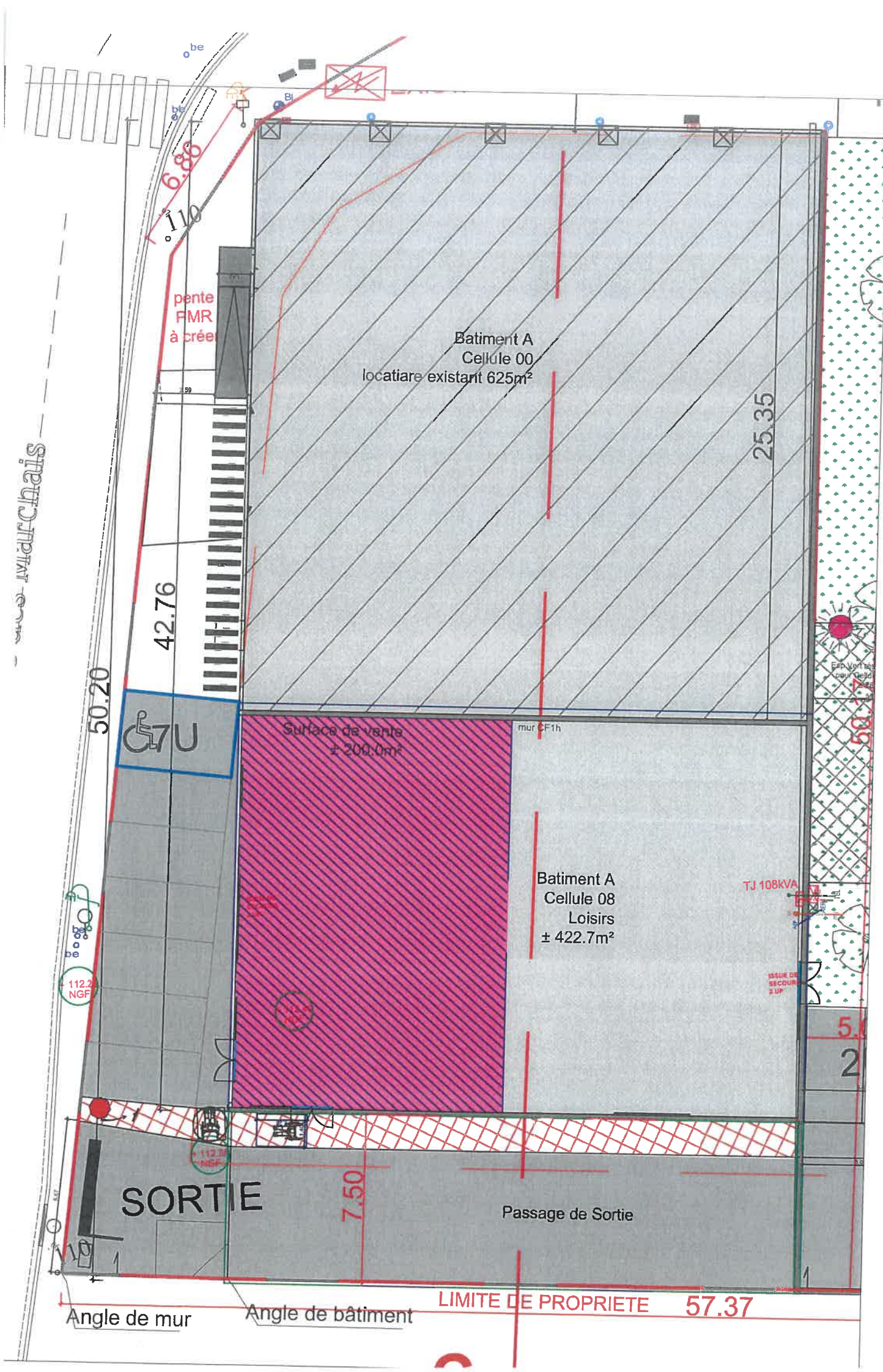
Date: **21.01.2019**



DOSSIER COMPLÉTÉ LE 13 FEV 2019  
MAIRIE DE SAINT JEAN DE LA BOUTEILLE



SORTIE DU SITE OUEST 1/200



Préconisations Accessibilité sur Bâtiment A Existant:  
Rampe, pente <5%

13 FEV. 2019  
DOSSIER COMPLÉTÉ LE .....  
MAYOR DE SAINT JEAN DE LA QUELLE

**groupe CHT**  
Ingénierie

**bbfd**  
INVESTIMENT

Phase: **PC V2**

Nom du projet: Construction et Réhabilitation d'un ensemble de 5 Bâtiments à usage de services et commerces

Adresse du projet: RUE PAUL DOUMER

Maître d'ouvrage: BBFD FRANCE  
4, Bd Victor Hugo  
75116 PARIS

Maître d'œuvre: GROUPE-CHT Ingénierie  
48 bis cours Guay Lussac  
87000LIMOGES

Architecte: CAD ARCHITECTURE  
B. BASILIEN  
3 Rue du Fort Viel  
30680 GALLARGUES LE MONTUEUX

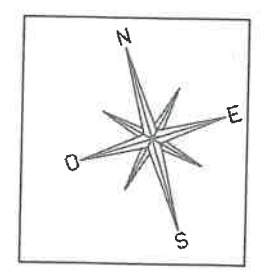
Nom du document: **PLAN D'ACCESSIBILITE**  
PARKING BAT.A

Numero: **N° 08-2**

Echelle: **1/200**

Date: **21.01.2019**

Date: **21.01.2019**



SORTIE PIETONS/VL OUEST