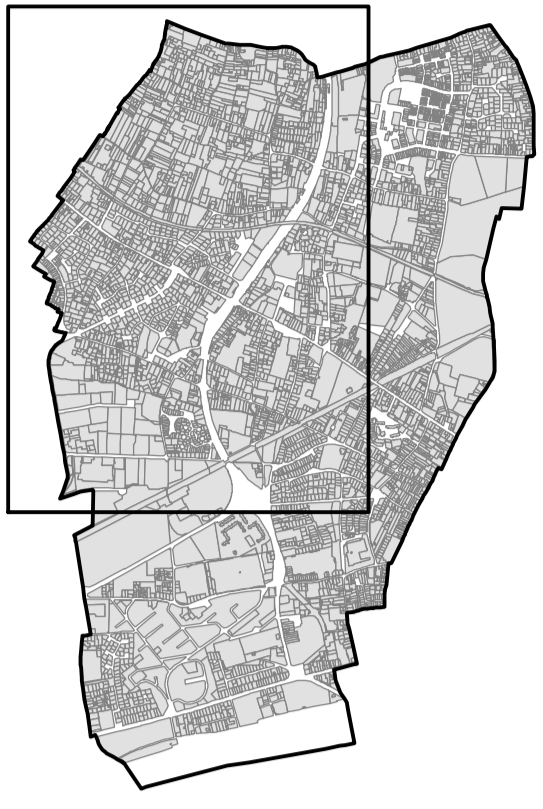


Commune de SAINT JEAN-DE-LA-RUELLE

PLAN LOCAL D'URBANISME

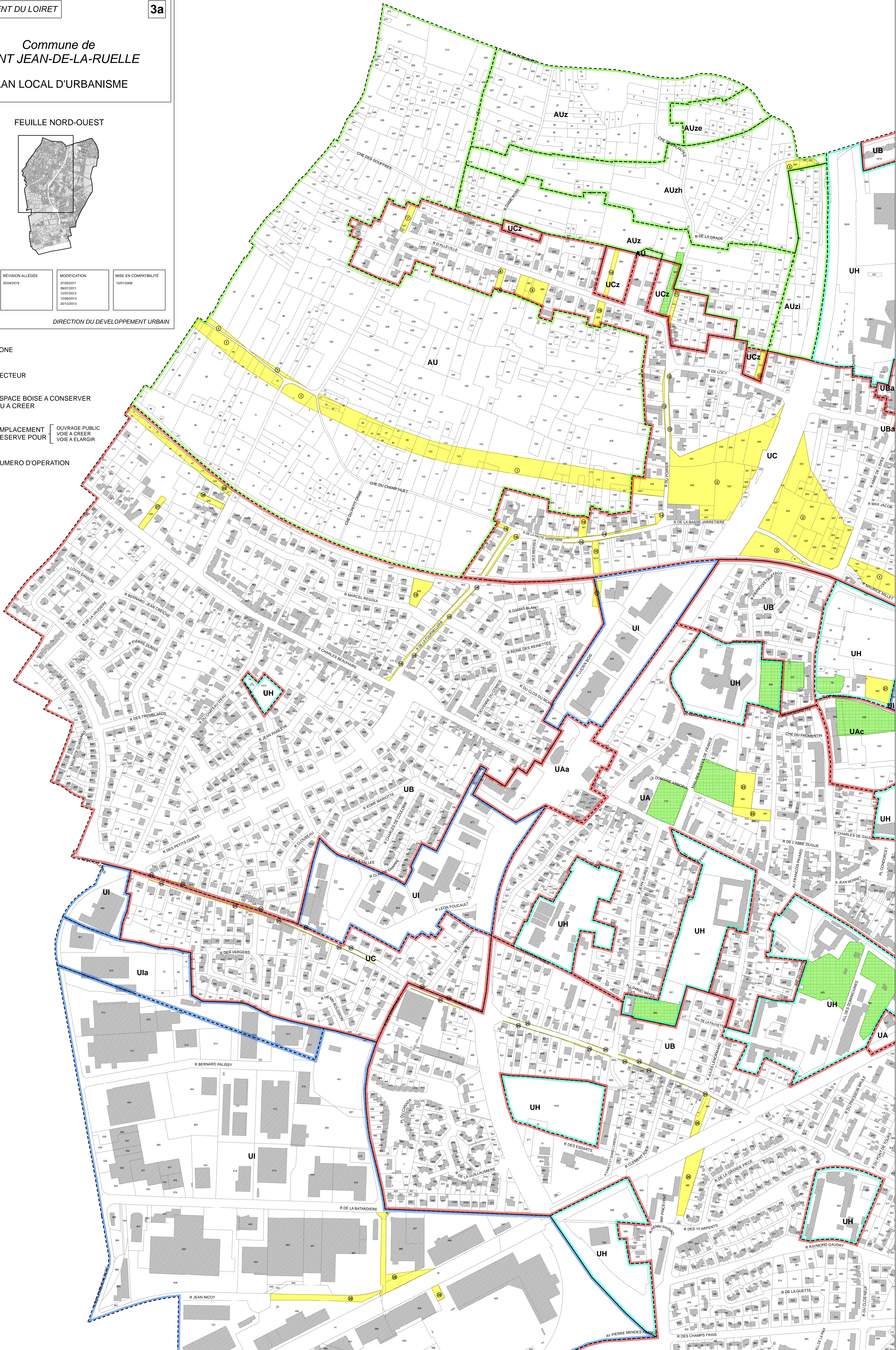
FEUILLE NORD-OUEST

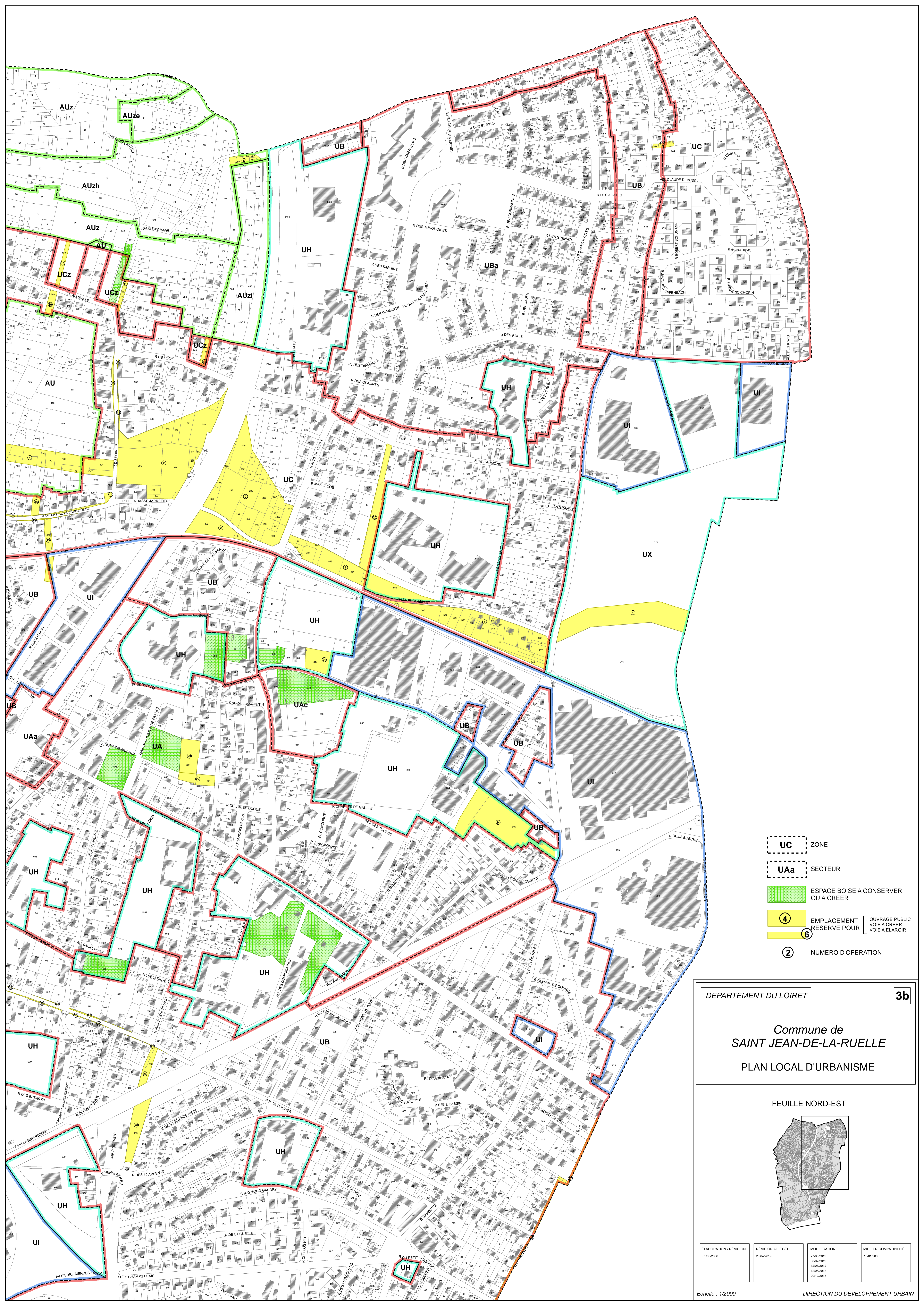


ELABORATION / RÉVISION 01/06/2006	RÉVISION ALLÉGÉE 25/04/2019	MODIFICATION 27/05/2011 08/07/2011 12/07/2012 10/06/2013 20/12/2013	MISE EN COMPATIBILITÉ 19/01/2006
--------------------------------------	--------------------------------	--	-------------------------------------

Echelle : 1/2000 DIRECTION DU DEVELOPPEMENT URBAIN

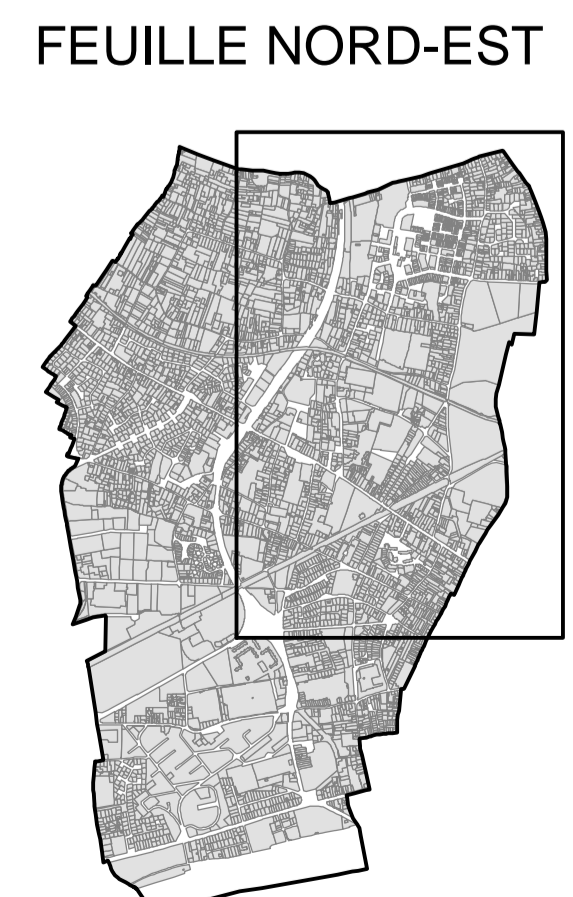
- UC** ZONE
- UAa** SECTEUR
- ESPACE BOISE A CONSERVER OU A CREER
- 4** EMPLACEMENT RESERVE POUR OUVRAGE PUBLIC VOIE A CREER
- 6** RESERVE POUR VOIE A ELARGIR
- 2** NUMERO D'OPERATION





- UC ZONE
- UAa SECTEUR
- ESPACE BOISE A CONSERVER OU A CREER
- ④ EMPLACEMENT OUVRAGE PUBLIC
- ⑥ RESERVE POUR VOIE A CREER
- ② NUMERO D'OPERATION

DEPARTEMENT DU LOIRET **3b**
Commune de SAINT JEAN-DE-LA-RUELLE
 PLAN LOCAL D'URBANISME



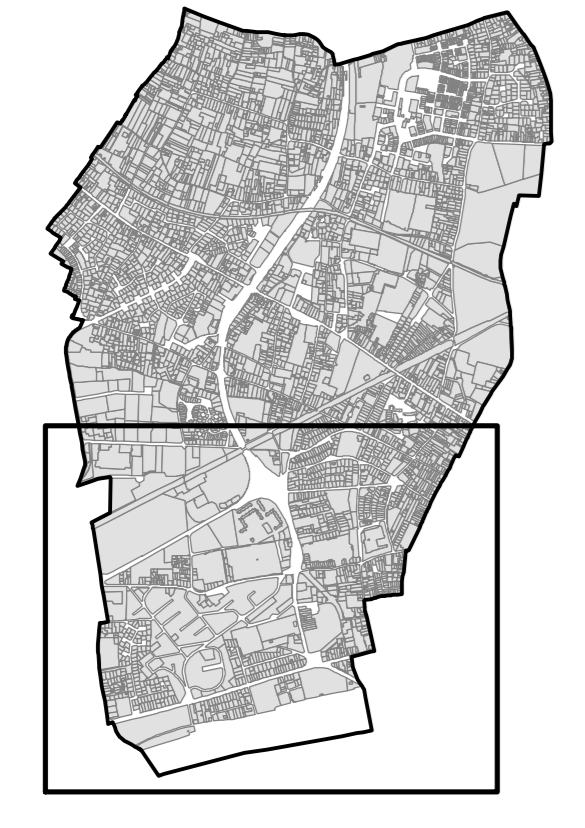
ELABORATION / REVISION <small>01/06/2006</small>	REVISION ALLÉGÉE <small>25/04/2019</small>	MODIFICATION <small>27/05/2011 08/07/2011 12/07/2012 12/06/2013 20/12/2013</small>	MISE EN COMPATIBILITÉ <small>10/01/2008</small>
---	---	---	--

Echelle : 1/2000 DIRECTION DU DEVELOPPEMENT URBAIN

Commune de SAINT JEAN-DE-LA-RUELLE

PLAN LOCAL D'URBANISME

FEUILLE SUD



ELABORATION / RÉVISION 01/06/2008	RÉVISION ALLÉGÉE 25/04/2019	MODIFICATION 27/05/2011 08/07/2011 12/07/2012 12/06/2013 20/12/2013	MISE EN COMPATIBILITÉ 10/01/2008
--------------------------------------	--------------------------------	--	-------------------------------------

Echelle : 1/2000 DIRECTION DU DEVELOPPEMENT URBAIN

- UC** ZONE
- UAa** SECTEUR
- ESPACE BOISE A CONSERVER OU A CREER
- EMPLACEMENT OUVRAGE PUBLIC
- RESERVE POUR VOIE A CREER
- NUMERO D'OPERATION VOIE A ELARGIR

